





ZMĚNA VÝKRESU:

Č. ZMĚNY	PŘEDMĚT ZMĚNY	ZMĚNU PROVEDL	PODPIS	DATUM ZMĚNY
1				
2				
3				

# E02, E03

SOUŘADNICOVÝ SYSTÉM : S - JTSK  
VÝŠKOVÝ SYSTÉM : B.p.v.

OBJEDNATEL, INVESTOR: MĚSTO OTROKOVICE NÁMĚSTÍ 3. KVĚTNA 1340 OTROKOVICE 765 02			
VEDOUCÍ PROJEKTANT - HIP	ING. STRUHÁR FILIP		
ZODPOVĚDNÝ PROJEKTANT			
VYPRACOVAL	MYŠKOVÁ		
KONTROLOVAL			
KRAJ, MĚÚ, ObÚ	ZLÍNSKÝ, OTROKOVICE		
OBJEDNATEL, INVESTOR	MĚSTO OTROKOVICE		
NÁZEV AKCE: ODSTRANĚNÍ BODOVÉ ZÁVADY – LÁVKA LP2 PŘES DŘEVNICI – VÝSTAVBA NOVÉ LÁVKY, VČ. REALIZACE PŘIPOJENÍ PÁTEŘNÍCH CYKLOSTEZEK		DATUM	02/2022
NÁZEV OBJEKTU: DOKLADY		FORMÁT	
		MĚŘÍTKO	
		STUPEŇ	DUSP
NÁZEV VÝKRESU:		ZAK. ČÍSLO	210222
		Č. SOUPRAVY	Č. VÝKRESU



**Název stavby: Odstranění bodové závady – lávka LP2 přes Dřevnici – výstavba nové lávky, vč. realizace připojení páteřních cyklostezek** **Zakázka č. 210222**

1. Závazná stanoviska, stanoviska, rozhodnutí, vyjádření dotčených orgánů							
Pořadové číslo	Název organizace	Podáno	Vydáno	Platnost	Obsah	Značka/číslo jednací	Stanovisko projektanta
							Souhlasné koordinované stanovisko
1.1	<a href="#">KÚZK</a>	18.08.2022	13.09.2022		koordinované OŽP	KUZL 77197/2022	Souhlasné závazné stanovisko s podmínkou předložení stanoviska OŽP na SÚ a za splnění podmínek PMO v dalším stupni a během stavby další podmínky pro stavebníka a zhotovitele
1.2	<a href="#">MěÚ Otrokovice</a>	15.11.2022	22.12.2022		koordinované stanovisko	OŽP/53430/2022/SOL	Povoluje
1.3	<a href="#">MěÚ Otrokovice</a>	08.12.2022	21.12.2022		Rozhodnutí podle §25 PozKom	DOP/57352/2022/HLP	Souhlasné závazné stanovisko podmínky pro stavebníka a zhotovitele
1.3.1	<a href="#">MěÚ Otrokovice, obecný SÚ</a>	10.01.2023	06.02.2023		stanovisko podle § 94j SZ	OTRK/SÚ/3238/2023/OLE	Souhlasné závazné stanovisko podmínky pro stavebníka a zhotovitele
1.3.2	<a href="#">MěÚ Otrokovice, vodoprávní ú.</a>	23.01.2023	08.02.2023		stanovisko podle § 94j SZ	OTRK/OŽP/4501/2023/HEJ	Souhlasí s realizací stavby
1.4	<a href="#">MO ČR</a>	18.08.2022	24.08.2022		závazné stanovisko	137819/2022-1322-OVZ-BR	Nejsou dotčeny zájmy
1.5	<a href="#">KHS MšK</a>	18.08.2022	30.08.2022	x	vyjádření	KHSZL 22816/2022	Sdělení, že řešení odpovídá obecným požadavkům na bezpečnost silničního provozu.
1.6	<a href="#">PČR, DI Zlín - žž</a>	15.11.2022	11.01.2023		stanovisko k DUSP	KRPZ-94897-4/ČJ-2022-150506	Stavba se uskuteční na území s archeologickými nálezy - podmínky pro stavebníka
1.7	<a href="#">Archeologický ústav AV ČR</a>	18.08.2022	24.08.2022	x	vyjádření do řízení	ARUB/6553/2022	

## 2. Dokumentace vlivů záměru na životní prostředí

Pořadové číslo	Název organizace	Podáno	Vydáno	Platnost	Obsah	Značka/číslo jednací	Stanovisko projektanta
----------------	------------------	--------	--------	----------	-------	----------------------	------------------------

NEOBSAZENO

## 3. Doklad podle jiného právního předpisu

Pořadové číslo	Název organizace	Podáno	Vydáno	Platnost	Obsah	Značka/číslo jednací	Stanovisko projektanta
----------------	------------------	--------	--------	----------	-------	----------------------	------------------------

NEOBSAZENO

## 4. Stanoviska vlastníků veřejné dopravní a technické infrastruktury

Pořadové číslo	Název organizace	Podáno	Vydáno	Platnost	Obsah	Značka/číslo jednací	Stanovisko projektanta
4.1	<a href="#">AVONET</a>		08.03.2022	08.03.2023	vyjádření k existenci sítě	x	Nedotčeno
4.2	<a href="#">ČEPS, a.s.</a>		15.02.2022	15.02.2024	vyjádření k existenci sítě	01606/2022/CEPS	Nedotčeno
4.3	<a href="#">České radiokomunikace a.s.</a>		16.02.2022	16.02.2023	vyjádření k existenci sítě	UPTS/OS/297512/2022	Nedotčeno
4.4	<a href="#">CETIN a.s.</a>		15.02.2022	15.02.2024	vyjádření k existenci sítě	550534/22	Vedení probíhá v rozsahu stavby, nebude však fyzicky dotčeno. V místě křížení bude provedeno pouze předlážební povrchu chodníku bez změny nivelety.
4.5	<a href="#">EG.D</a>		16.02.2022	15.02.2024	vyjádření k existenci sítě	H16502-26167024	Bude provedena přeložka na základě smlouvy o přeložce - není součástí PD
4.6	<a href="#">GasNet Služby, s.r.o.</a>		15.02.2022	15.02.2024	vyjádření k existenci sítě	5002555573	Vedení probíhá v rozsahu stavby, nebude však fyzicky dotčeno. V místě křížení bude provedeno pouze předlážební povrchu chodníku bez změny nivelety.
4.7	<a href="#">Internext 2000</a>		26.01.2023	26.01.2024	vyjádření k existenci sítě	ZLN/2023/021	Bude provedena přeložka na základě smlouvy o přeložce - není součástí PD
4.8	<a href="#">Město Otrokovice</a>		16.02.2022		vyjádření k existenci sítě	OMP/7341/2022	Budou provedeny přeložky - VO (SO432 A SO 433) A KAMEROVÝ DOHLEDOVÝ SYSTÉM SO464
4.9	<a href="#">New Telekom, s.r.o.</a>		22.04.2022	22.04.2023	vyjádření k existenci sítě	133411892	Nedotčeno



## DOKLADOVÁ ČÁST

DOPRAVOPROJEKT Ostrava, a.s.

podle přílohy č. 12 k vyhlášce č. 499/2006 Sb.

4.10	<a href="#">TC servis</a>		28.02.2022	28.02.2023	výjádření k existenci sítí	31220023	Nedotčeno	
4.11	<a href="#">Teplárna Otrokovice a.s.</a>		23.02.2022	23.02.2024	výjádření k existenci sítí	105/AM/25/2022	Bude provedena přeložka na základě smlouvy o přeložce - není součástí PD	
4.12	<a href="#">T-Mobile Czech Republic a.s.</a>	15.02.2022	15.02.2022	15.02.2023	výjádření k existenci sítí	E09034/22	Nedotčeno	
4.13	<a href="#">TOMA, a.s.</a>	15.02.2022	10.03.2022	10.03.2024	výjádření k existenci sítí	x	Vedení probíhá v rozsahu stavby, nebude však fyzicky dotčeno.	
4.14	<a href="#">TwigoNet Europe, SE</a>	15.02.2022	21.03.2022	21.03.2023	výjádření k existenci sítí	8932	Nedotčeno	
4.15	<a href="#">Vodafone Czech Republic a.s.</a>	15.02.2022	16.02.2022	16.02.2023	výjádření k existenci sítí	MW9910193146391519	Bude provedena přeložka - SO462	
4.16	<a href="#">Zlin Net</a>	15.02.2022	17.02.2022	17.02.2023	výjádření k existenci sítí	ZN-Vyj.097/22	Bude provedena přeložka na základě smlouvy o přeložce - není součástí PD	
4.17	<a href="#">ČD Telematika</a>	16.02.2022	01.03.2022	01.03.2023	výjádření k existenci sítí	1202204683	Nedotčeno	
4.18	<a href="#">Dopravní polečnost</a>	16.02.2022	21.02.2022	-	výjádření k existenci sítí	DOP5013/22	Nedotčeno	
4.19	<a href="#">Ministerstvo obrany</a>	16.02.2022	21.02.2022	-	výjádření k existenci sítí	126031/2022-7460-OÚI	Nedotčeno	
4.20	<a href="#">Moravská vodárenská</a>	15.02.2022	15.02.2022	15.02.2023	výjádření k existenci sítí	MOVOZAD20480	Vedení probíhá v rozsahu stavby, nebude však fyzicky dotčeno. V místě křížení bude provedeno pouze předlážební povrchu chodníku bez změny nivelety.	
4.21	<a href="#">CETIN a.s.</a>	15.07.2022	10.08.2022	10.08.2024	stanovisko do řízení	711601/22	Vedení probíhá v rozsahu stavby, nebude však fyzicky dotčeno. Všeobecné podmínky.	
4.22	<a href="#">E.G.D</a>	15.07.2022	21.07.2022 28.2.2023	15.07.2024 xxx	stanovisko do řízení stanovisko k OP	H18502-26195714 27066130	Souhlas - obecné podmínky.	
4.23	<a href="#">GasNet Služby, s.r.o.</a>	15.07.2022	15.07.2022	15.07.2024	stanovisko do řízení - neplynárenské	5002653414	Nedotčeno	
4.24	<a href="#">Internext</a>	15.07.2022	26.01.2023	26.01.2024	výjádření k DUSP	ZLN/2023/021	Bude provedena přeložka na základě smlouvy o přeložce - není součástí PD	
4.25	<a href="#">Vodafone</a>	15.07.2022	14.10.2022	14.10.2023	výjádření k DUSP	221011-1139477399	Bude provedena přeložka - SO462	

4.26	<u>TOI</u>	15.07.2022 16.1.2023	03.08.2022 20.1.2023	20.01.2024	vyjádření k DUSP	105/AM/109/2022	Bude provedena přeložka na základě smlouvy o přeložce - není součástí PD
4.27	<u>TOMA, a.s.</u>	15.07.2022	11.08.2022	11.05.2024	vyjádření k DUSP	x	Vedení probíhá v rozsahu stavby, nebude však fyzicky dotčeno.
4.28	<u>Moravská vodárenská = Vodárna Zlín a.s.</u>	15.07.2022 17.8.2022	17.08.2022	17.08.2023	vyjádření k DUSP	VZDOK-220817-03	Vedení probíhá v rozsahu stavby, nebude však fyzicky dotčeno. V místě křížení bude provedeno pouze předlážnění povrchu chodníku bez změny nivelety.
4.29	<u>Technické služby Otrokovice, s.r.o.</u>	15.07.2022	06.09.2022	x	vyjádření k DUSP	x	Bez připomínek
4.30	<u>Povodí Moravy, s.p.</u>	15.07.2022	07.10.2022	07.10.2024	stanovisko správce toku a povodí	PM-33461/2022/5203/Fj	Sohlas za podmínek pro další stupeň dokumentace a dále pak podmínky pro stavebníka a zhotovitele.
4.31	<u>TEHOS, s.r.o.</u>	18.01.2023			vyjádření k DUSP		Vedení probíhá v rozsahu stavby, bude během demolice a výstavby vyvěšeno do provizorní trasy vedení dalších sítí na povodní straně mostu.

5. Geodetický podklad pro projektovou činnost zpracovaný podle jiných právních předpisů						
Pořadové číslo	Název organizace	Podáno	Vydáno	Platnost	Obsah	Značka/číslo jednací
NEOBSAŽENO						
6. Ostatní stanoviska, vyjádření, posudky, studie a výsledky jednání vedených v průběhu zpracování dokumentace						
Pořadové číslo	Název organizace	Podáno	Vydáno	Platnost	Obsah	Značka/číslo jednací
6.1	Povodí Moravy, s.p.	11.10.2022				



## Přijatá zpráva - Detail zprávy

**Předmět:** KS - Odstranění bodové závady – lávka LP2 přes Dřevnici – výstavba nové lávky, vč. realizace připoje  
**ID zprávy:** 1082133599  
**Typ zprávy:** Datová zpráva  
**Datum a čas dodání:** 13.9.2022 v 13:03:40  
**Datum a čas doručení:** 13.9.2022 v 13:58:25

---

**Odesílatel:** Zlínský kraj, třída Tomáše Bati 21, 76001 Zlín, CZ  
**ID schránky:** scsbwku  
**Typ schránky:** OVM

---

**Zmocnění:** 0 / 0  
**Odstavec:** Nežadáno  
**Naše číslo jednací:** KUZL 77197/2022  
**Naše spisová značka:** KUSP 69283/2022 ŽPZE  
**Vaše číslo jednací:** Nežadáno  
**Vaše spisová značka:** Nežadáno  
**K rukám:** Nežadáno  
**Do vlastních rukou:** Ne  
**Doručení fikcí zakázáno:** Ne

---

### Přílohy:

77197\_22\_Lavka\_Pres\_Drevnici\_LP2\_odstraneni\_zavady.pdf (362,01 kB)

---





**Odbor životního prostředí a zemědělství**  
Oddělení hodnocení ekologických rizik

**DOPRAVOPROJEKT Ostrava a. s.**  
Masarykovo nám. 5  
702 00 OSTRAVA 1

Datum	Oprávněná úřední osoba	Číslo jednací	Spisová značka
13. září 2022	Ing. Vlasta Urbánková	KUZL 77197/2022	KUSP 69283/2022 ŽPZE-VU

### Koordinované stanovisko

Krajský úřad Zlínského kraje jako příslušný dotčený orgán veřejné správy vydává v rámci výkonu přenesené působnosti podle § 29 odst. 1 a § 67 odst. 1 písm. g) zák. č. 129/2000 Sb., o krajích (krajské zřízení), ve znění pozdějších předpisů, na základě žádosti o stanovisko k projektové dokumentaci pro společné územní a stavební řízení na stavbu „Odstranění bodové závady – lávka LP2 přes Dřevnici – výstavba nové lávky, vč. realizace připojení páteřních cyklostezek“ podle ust. § 4 odst. 7 zák. č. 183/2006 Sb., o územním plánování a stavebním řádu, v platném znění, žadateli toto koordinované stanovisko k ochraně veřejných zájmů podle jednotlivých zvláštních právních předpisů:

**Žadatel:** DOPRAVOPROJEKT Ostrava a. s., Masarykovo nám. 5, 702 00 Ostrava 1, IČO: 42767377

**Investor:** Město Otrokovice, nám. 3. května 1340, 765 02 Otrokovice, IČO: 00284301

**Projektová dokumentace:** Vypracoval: Ing. Marta Stáňová, Datum: 02/2022

#### Charakteristika záměru:

Umístění záměru: Otrokovice, k. ú. Otrokovice, p. č. 228/4, 246/2, 205/5, 2352/21, 3749, 2352/6, 2352/1, 2352/7, 190/4, 190/6, 190/2, 190/1, 2353/1, 186, 180, 136/2, 136/1

Předmětem žádosti je novostavba mostu v místě stávajícího ve špatném stavebně technickém stavu.

Bude provedena novostavba mostu pro převedení stezky se smíšeným provozem přes tok Dřevnice. Most bude proveden jako spojitá ocelová konstrukce s dolní mostovkou. Rozpětí polí je navrženo s ohledem na stávající konstrukci PPO a koryto toku Dřevnice. Nastoupání na most bude provedeno pomocí opěrných železobetonových zdí napojených na hlubinně založenou železobetonovou opěru. Krajní opěry obecně jsou uvažovány železobetonové a podpěry z ocelových prvků s hlubinně založenými železobetonovými základy. Na nosnou konstrukci bude uloženo do chráničků velké množství sítí (sdělovací vedení, vedení VN, kamerový dohledový systém a horkovod). Pod madlem bude probíhat VO, které bude zabezpečovat nasvětlení lávky. Most bude svařovaná příhradová bezpříčková konstrukce s mostovkou s příčníky a stříkanou přímopochůzí a pojízdnou izolací. Výplň zábradlí je uvažována z nerezové sítě natažené na ocelový rám uchycený na stojky madla – které je součástí nosné konstrukce. Na lávce bude také provedeno vodorovné dopravní značení.

Navrhované parametry stavby:

Zastavěná plocha lávky: 350 m<sup>2</sup>

Zpevněné plochy: 450 m<sup>2</sup> vozovka

552 m<sup>2</sup> chodník

cyklostezky a stezky se smíšeným provozem.

Intenzita provozu je 150 cyklistů a 150 chodců za hodinu (na trase 471) – na stávající lávce není provoz zdokumentován – se uvažuje s provozem max. 50 cyklistů/h a 100 chodců/hodinu – vzhledem k významu cyklostezky „Sídliště – střed“ na kterou se napojuje.

**Trvalá stavba:**

SO 134 Chodníky a cyklostezka se smíšeným provozem  
SO 186 Příčný práh na ulici Svobodova  
SO 221 Lávka přes Dřevnici LP2  
SO 251 Stavební úprava PPO  
SO 411 Vedení vysokého napětí EG.D  
SO 432 Veřejné osvětlení  
SO 433 Nasvětlení místa pro přecházení  
SO 461 Sdělovací vedení INTERNEXT 2000  
SO 462 Sdělovací vedení VODAFONE  
SO 463 Sdělovací vedení ZLÍN NET  
SO 464 Kamerový dohledový systém  
SO 501 Horkovod  
SO 541 Revizní a rozvodný nadzemní kolektor  
**Dočasná stavba:**  
SO 901 Dopravně inženýrská opatření

Níže jsou uvedena stanoviska za Krajský úřad Zlínského kraje:

➤ **stanovisko podle zákona č. 114/1992 Sb., o ochraně přírody a krajiny, ve znění pozdějších předpisů:**

K možnosti existence vlivu výše uvedeného záměru na lokality soustavy Natura 2000 vydává Krajský úřad Zlínského kraje, odbor životního prostředí a zemědělství, jako orgán ochrany přírody, příslušný na základě ustanovení § 77a odstavce 4 písmeno o) zákona č. 114/1992 Sb., o ochraně přírody a krajiny, ve znění pozdějších předpisů, stanovisko podle § 45i odstavce 1 téhož zákona v tom smyslu, že hodnocený záměr nemůže mít významný vliv na žádnou evropsky významnou lokalitu nebo ptačí oblast.

Výše uvedený závěr orgánu ochrany přírody vychází z úvahy, že hodnocený záměr se svou lokalizací nachází zcela mimo území prvků soustavy Natura 2000 a svou věcnou povahou nemá potenciál způsobit přímé, nepřímé či sekundární vlivy na jejich celistvost a předměty ochrany.

Současně orgán ochrany přírody konstatuje, že mu nejsou známy žádné další zájmy ochrany přírody a krajiny, které by mohly být dotčeny tímto záměrem a k jejichž uplatnění je příslušný zdejší krajský úřad.

**Oprávněná úřední osoba: Mgr. Jan Černý, tel.: 577 043 390**

➤ **vyjádření podle zákona č. 100/2001 Sb., o posuzování vlivů na životní prostředí a o změně některých dalších zákonů, ve znění pozdějších předpisů (dále jen "zákon o posuzování vlivů).**

Krajský úřad Zlínského kraje, odbor životního prostředí a zemědělství nemá k předmětné stavbě připomínky, stavba nebude předmětem posuzování podle zákona, neboť nenaplnuje dikci § 4 odst. 1 zákona.

**Oprávněná úřední osoba: Ing. Vlasta Urbánková, tel.: 577 043 379**

**Závěr:**

Krajský úřad Zlínského kraje na základě výše uvedených dílčích závazných stanovisek a stanovisek vydaných podle zvláštních právních předpisů vydává k projektové dokumentaci pro společné územní

a stavební řízení na stavbu „Odstranění bodové závady – lávka LP2 přes Dřevnici – výstavba nové lávky, vč. realizace připojení páteřních cyklostezek“ **souhlasné koordinované stanovisko.**

Toto koordinované závazné stanovisko není samostatným rozhodnutím a nelze se proti němu odvolat.

Elektronický podpis - 13.9.2022

Certifikát autora podpisu :

Jméno : Mgr. Martina Vyhřelová  
Vydal : PostSignum Qualified CA 4  
Platnost do : 18.9.2025 09:48:22+000 +02:00

**Ing. Pavel Kulička**

*Vedoucí oddělení hodnocení ekologických rizik*

# Přijatá zpráva - Detail zprávy

**Předmět:** KOORDINOVANÉ ZÁVAZNÉ STANOVISKO \_ Odstranněi bodové  
závady\_Lávka přes Dřevnici  
**ID zprávy:** 1120515291  
**Typ zprávy:** Datová zpráva  
**Datum a čas dodání:** 22.12.2022 v 12:01:40  
**Datum a čas doručení:** 22.12.2022 v 12:37:31

**Odesílatel:** město Otrokovice, nám. 3. května 1340, 76502 Otrokovice, CZ  
**ID schránky:** jfrb7zs  
**Typ schránky:** OVM

**Zmocnění:** Nežadáno  
**Odstavec:** Nežadáno  
**Naše číslo jednací:** OŽP/53430/2022/SOL  
**Naše spisová značka:** OŽP/8670/2022/SOL  
**Vaše číslo jednací:** Nežadáno  
**Vaše spisová značka:** Nežadáno  
**K rukám:** Nežadáno  
**Do vlastních rukou:** Ne  
**Doručení fiktivně zakázáno:** Ne

## Přílohy:

53430-2022\_KOORDINOVANÉ\_ZÁVAZNÉ\_STANOVISKO\_\_\_Odstranněi\_bodové\_závady\_Lávka\_přes\_Dřevnici\_sign.pdf (944,18 kB)

C03\_KOO\_sign.pdf (2,27 MB)





Městský úřad  
**OTROKOVICE**

odbor životního prostředí



otrkvp22v00mxcv

VAŠE ZNAČKA:  
ČÍSLO JEDNACÍ: OŽP/53430/2022/SOL  
SPISOVÁ ZNAČKA: OŽP/8670/2022/SOL  
VYŘIZUJE: Ing. Eva Solařová  
TELEFON: 577 680 294  
E-MAIL: solarova@muotrokovice.cz  
DATUM: 22.12.2022

DOPRAVOPROJEKT Ostrava a.s.

Masarykovo náměstí 5  
702 00 OSTRAVA

**Koordinované závazné stanovisko**

Městský úřad Otrokovice, jako věcně a místně příslušný dotčený orgán chránící veřejné zájmy podle zvláštních právních předpisů, obdržel dne 15.11.2022, pod č. j. OŽP/53430/2022 žádost o koordinované závazné stanovisko k projektové dokumentaci

**Stavby:**

Odstranění bodové závady - lávka LP2 přes Dřevnici - výstavba nové lávky, včetně realizace připojení páteřních cyklostezek, umístěna na pozemku parc.č. 228/4, 246/2, 205/5, 2352/1, 3749, 2352/6, 2352/1, 2352/7, 190/4, 190/6, 190/2, 190/1, 2353/1, 186, 180, 136/2, 136/1 v k. ú. Otrokovice

**Investora:**

Město Otrokovice, ICO: 00284301, nám. 3. května 1340, 765 02 Otrokovice.

**Stupeň řízení projektové dokumentace:**

společné řízení dle §94j

**Zpracovatel dokumentace, zak. č., datum:**

Vypracoval: Dopravoprojekt Ostrava a.s., ICO: 42767377, Masarykovo nám. 5/5, 702 00 Ostrava - Moravská Ostrava,  
ČKAIT: 1302545 (Ing. Marta Stáňová),  
Zakázkové číslo: 210222,  
Vypracováno: 02.2022

**Žadatel:**

Dopravoprojekt Ostrava a.s., ICO: 42767377, Ing. Markéta Myšková, Masarykovo nám. 5/5, 702 00 Ostrava - Moravská Ostrava

K výše uvedené projektové dokumentaci vydává Městský úřad Otrokovice v souladu s ustanovením § 4 odst. 7 zákona č. 183/2006 Sb., o územním plánování a stavebním řádu, ve znění pozdějších předpisů (stavební zákon), toto koordinované závazné stanovisko zahrnující požadavky na ochranu dotčených veřejných zájmů, které hájí:

- zákon č. 254/2001 Sb., o vodách a o změně některých zákonů (vodní zákon), ve znění pozdějších předpisů:

Městský úřad Otrokovice, odbor životního prostředí jako příslušný vodoprávní úřad podle ustanovení § 106 odst. 1 vodního zákona posoudil výše uvedenou projektovou dokumentaci stavby a po zhodnocení souladu předložené PD s požadavky předpisů na úseku vodního hospodářství, vydává

investorovi stavby: městu Otrokovice, IČ 00284301,

Strana 1 (celkem 13)



I.

**souhlasné závazné stanovisko** ke stavebnímu záměru, dle ustanovení § 104 odst. 3 vodního zákona, **s touto podmínkou:**

1. Stavebnímu úřadu příslušnému k vydání společného povolení **bude předloženo závazné stanovisko MěÚ Otrokovice, OŽP - vodoprávního úřadu** dle § 94j odst. (2) stavebního zákona, které bude vydáno k objektu vodního díla, jenž je stavbou vedlejší, samostatně na základě žádosti investora.

II.

**souhlas**, dle ustanovení §17 odst. 1 písm. a), c) vodního zákona,

ke stavbě objektu:

**„SO 221 Lávka přes řeku Dřevnici LP2“**

realizovanému v rámci stavební akce:

**„Odstranění bodové závady - lávka LP2 přes Dřevnici - výstavba nové lávky, vč. realizace připojení páteřních cyklostezek“**

umístěnému mimo jiné:

- **na pozemcích, na nichž se nacházejí koryta vodních toků, nebo na pozemcích s takovými pozemky sousedících**, jedná se o významný vodní tok (dále jen „VVT“) Dřevnice, který je ve správě Povodí Moravy, s.p.
- **v záplavovém území VVT Dřevnice**, stanoveném Krajským úřadem ZK, dne 10. července 2007 pod č.j. KUZL 35788/2007,

za následujících podmínek správce vodního toku, Povodí Moravy, s.p., ze dne 7.10.2022, zn. PM-33461/2022/5203/Fi:

- 2.2. V následujícím stupni projektové dokumentace (dokumentace pro provádění stavby – DPS) bude zpracován detail napojení nové části ochranné zdi včetně pracovního postupu. Doplnění bude předloženo Povodí Moravy, s.p. k odsouhlasení.
- 2.3. V DPS bude zpracován detail křížení dočasné přeložky sdělovacího vedení a stávající protipovodňové zdi. Postup zrušení dočasné přeložky bude doplněn do technické zprávy. Doplnění bude předloženo Povodí Moravy, s.p. k odsouhlasení.
- 2.4. Veškerá činnost/zásahy ve vzdálenosti do 15 m od tělesa hráze je možné provádět pouze se souhlasem správce vodního toku, tj. Povodí Moravy, s.p.
- 2.5. Správci vodního toku musí být umožněn pojezd těžké mechanizace (do 25 tun) používané při provádění běžné či mimořádné údržby, opravách či rekonstrukcích vodních děl. Nové komunikace musí být tomuto pojezdu uzpůsobeny.
- 2.6. Těleso ochranné hráze nebude využíváno jako příjezdová cesta na stavbu a na těleso hráze nebude ukládán žádný stavební materiál ani vykopaná zemina.
- 2.7. Před zahájením stavby bude provedeno zaměření stávajících protipovodňových zdí ve vzdálenosti 10 m od hranice dočasného záboru včetně fotodokumentace zdi a pravobřežní ochranné hráze. Zaměření a fotodokumentace bude předána PM, s.p. provozu Zlín. Před zahájením užívání stavby bude provedeno kontrolní měření a bude provedeno porovnání. Vyhodnocení stavu dotčeného majetku bude předáno Povodí Moravy, s.p., provozu Zlín, případné závady a poruchy způsobené stavbou budou neodkladně odstraněny.
- 2.8. Pro provádění stavby bude zpracován povodňový plán dle ust. § 71 vodního zákona. Schválený plán bude v jednom vyhotovení před zahájením stavby předán na vodohospodářský dispečink Povodí Moravy, s.p. V plánu bude uveden zhotovitel stavby a termín provádění stavby.
- 2.9. Během výstavby nesmí dojít k dotčení břehů, PPO zdi a koryta vodního toku nad rámec nezbytných stavebních prací, znečištění toku stavebním odpadem a dalšími látkami nebezpečnými vodám. Závadné látky, lehce odplavitelný materiál ani stavební odpad nebudou volně skladovány na břehu ani v blízkosti vodního toku.
- 2.10. Případný zásah do břehového porostu je nutno projednat a odsouhlasit příslušným orgánem ochrany přírody a přímým správcem toku.
- 2.11. Povodí Moravy, s.p., provozu Zlín bude v dostatečném časovém předstihu min. 5 pracovních dní písemně oznámen termín předání staveniště, termíny kontrolních dnů a termín zahájení a ukončení prací.
- 2.12. Po ukončení stavebních prací musí být dotčené pozemky uklizeny, upraveny do původní/projektované podoby a veškerý přebytečný materiál a odpad odstraněn.

Strana 2 (celkem 13)



2.13. Povodí Moravy, s.p., provoz Zlín bude přizván k závěrečné kontrolní prohlídce stavby, kde mu bude předáno zaměření skutečného provedení stavby (ve výšk. systému Balt po vyrovnání s navázáním na JTSK – v tištěné i digitální formě).

2.14. Dokumentace pro provádění stavby bude předložena Povodí Moravy, s.p. k odsouhlasení.

číslo hydrologického pořadí: 4-13-01-051

vodní tok: Dřevnice

název útvaru povrchových vod (VÚ): „Dřevnice od toku Lutoninka po ústí do toku Morava“

kód útvaru povrchových vod: MOV\_1240

orientační určení polohy místa záměru v souřadnicovém systému S-JTSK:

X: 1166379 Y: 530810

#### **Odůvodnění:**

Předložená PD je zpracována pro společné řízení dle ust. § 94j stavebního zákona č. 183/2006 Sb., řeší novostavbu objektu mostu v místě stávajícího přes vodní tok Dřevnice. Konstrukce je navržena tak, že respektuje tok Dřevnice a stávající protipovodňové opatření. Stavbou se řeší špatný stavebně technický stav stávajícího mostního objektu a propojení cyklostezek 471 a Otrokovice - Vizovice.

#### **Stavební záměr obsahuje objekty:**

I.

##### **SO 001 DEMOLICE**

jedná se demolicí vyvolanou stavebně technickým stavem mostu.

SO 134 CHODNÍKY A CYKLOSTEZKA SE SMÍŠENÝM PROVOZEM

SO 186 PŘÍČNÝ PRÁH NA ULICI SVOBODOVA

##### **SO 221 LÁVKA PŘES DŘEVNICI LP2**

Most bude proveden jako spojitá ocelová konstrukce s dolní mostovkou. Rozpětí polí je navrženo s ohledem na stávající konstrukci PPO a koryto toku Dřevnice. Nosná konstrukce mostu bude o šesti polích s největším rozpětí v poli 4. Nastoupání na most bude provedeno pomocí opěrných železobetonových zdí napojených na hlubinně založenou železobetonovou opěru. Krajní opěry obecně jsou uvažovány železobetonové a podpěry z ocelových prvků s hlubinně založenými železobetonovými základy. Na nosnou konstrukci bude uloženo do chrániček velké množství sítí (sdělovací vedení, vedení VN, kamerový dohledový systém a horkovod). Pod madlem bude probíhat VO, které bude zabezpečovat nasvětlení lávky.

Tyto objekty nejsou vodním dílem a spadají do kompetence jiného stavebního úřadu.

II.

##### **SO 251 STAVEBNÍ ÚPRAVA PPO**

Nosnou konstrukci tvoří hlubinně založená monolitická železobetonová kotvená stěna z betonu. Celková délka zdi je 8,50m. Převážka v celé délce založená na vrtaných pilotách a je šířky 0,75m výšky 3,91m. Horní povrch převážky je v rovině, horní povrch dříku 2,00% směrem k toku.

Tento objekt je vodním dílem, které dle ust. § 15 odst. 1 písm. d) zákona č. 183/2006 Sb., spadá do kompetence speciálního stavebního úřadu, tj. MěÚ Otrokovice, OŽP.

#### **Celkové vodohospodářské řešení**

Překážku tvoří koryto toku Dřevnice, který je ve správě Povodí Moravy. Na základě poskytnutých dat byla do PD zakreslena výška hladiny Q100 v úrovni 188,56m n.m.

Odvodnění komunikace, mostu je zajištěno příčným a podélným sklonem vozovky na terén a odvodňovači z lávky na terén.

Stavební objekt „SO 221 LÁVKA PŘES DŘEVNICI LP2“ je umístěn na pozemcích, na nichž se nacházejí koryta vodních toků, nebo na pozemcích s takovými pozemky sousedících, dále na pozemcích v záplavovém území vodního toku. Ke stavbám, které by mohly ovlivnit vodní poměry, je nezbytný souhlas vodoprávního úřadu dle ustanovení § 17 vodního zákona.

Dne 15.11.2022 obdržel MěÚ Otrokovice, OŽP žádost investora města Otrokovice, o koordinované závazné stanovisko k výše uvedené stavbě. Jelikož je ke stavbě třeba souhlas vodoprávního úřadu, byla podaná žádost doplněna dne 12.12.2022 také žádostí uvedenou ve vyhlášce č. 183/2018 Sb., o náležitostech rozhodnutí a dalších opatření vodoprávního úřadu a o dokladech předkládaných vodoprávnímu úřadu.

K žádosti bylo doloženo:

Strana 3 (celkem 13)



- stanovisko správce povodí a vyjádření příslušného správce vodního toku, kterým je Povodí Moravy, s.p., vydané dne 7.10.2022, zn. PM-33461/2022/5203/Fi.

**Podmínka č. 1** se vztahuje k souboru staveb, ve kterém je „SO 251 STAVEBNÍ ÚPRAVA PPO“ vodním dílem dle ust. § 55 odst. 1 písm. c) vodního zákona. MěÚ Otrokovice, OŽP - vodoprávní úřad, který by byl příslušný k povolení stavby vedlejší v souboru staveb, má ve společném řízení postavení dotčeného orgánu a pro potřeby vydání společného povolení bude vydávat závazné stanovisko. Toto závazné stanovisko bude vydáno na základě žádosti investora, podané na předepsaném formuláři dle vyhlášky č. 183/2018 Sb., o náležitostech rozhodnutí a dalších opatření vodoprávního úřadu a o dokladech předkládaných vodoprávnímu úřadu.

**Podmínkami č. 2 - 14** vodoprávního souhlasu bylo vyhověno podmínkám vyjádření správce vodního toku.

V rámci vydání závazného stanoviska se vodoprávní úřad zabýval také zhodnocením možnosti vlivu záměru na stav dotčeného útvaru povrchových a podzemních vod dle ust. § 23a vodního zákona a dospěl k závěru, že lze předpokládat, že záměrem nedojde ke zhoršení stavu/potenciálu dotčeného útvaru povrchových vod „Dřevnice od toku Lutoninka po ústí do toku Morava“, ID VÚ: MOV\_1240, a že nebude znemožněno dosažení jejich dobrého stavu/potenciálu.

Městský úřad Otrokovice, odbor životního prostředí posoudil předloženou projektovou dokumentaci a po posouzení podkladů ve všech souvislostech, byl ke stavebnímu objektu „SO 221 Lávka přes řeku Dřevnici LP2“ (umístěnému na pozemcích, na nichž se nachází koryto vodního toku a v záplavovém území), kterým mohou být ovlivněny vodní poměry, nezbytné vydat souhlas vodoprávního úřadu dle ustanovení § 17 vodního zákona, který byl vydán formou závazného stanoviska (ust. § 149 odst. 1 správního řádu) s podmínkami, které jsou uvedeny ve výroku II.

Další zájmy chráněné vodním zákonem (ust. § 5 odst. 3 vodního zákona) jsou v rámci stavebního záměru dodrženy, proto vodoprávní úřad pro společné povolení záměru vydal souhlasné závazné stanovisko dle ust. § 104 odst. 3 vodního zákona s podmínkou, která je uvedena ve výroku I.

oprávněná úřední osoba: Ing. Eva Hoferková

**- zákon č. 13/1997 Sb., o pozemních komunikacích, ve znění pozdějších předpisů:**

Městský úřad Otrokovice, odbor dopravně-správní, oddělení silničního hospodářství (*dále jen DOP*), jako věcně a místně příslušný správní orgán ve smyslu ust. § 10 a § 11 odst. 1 písm. b) zákona č. 500/2004 Sb., správní řád, ve znění pozdějších předpisů (*dále jen správní řád*), jako věcně a místně příslušný silniční správní úřad pro silnice II. a III. tříd, místní komunikace a účelové komunikace veřejně přístupné dle ust. § 40 odst. 1 a 4 písm. a) a d) a odst. 5 zákona č. 13/1997 Sb., o pozemních komunikacích, ve znění platném a účinném ke dni vydání tohoto stanoviska (*dále jen ZPK*) a jako dotčený orgán vydává ve spojení s ust. § 149 odst. 1 a 2 správního řádu, pro účely navazujícího řízení, které bude vedeno příslušným stavebním úřadem, k předloženému záměru **ODSTRANĚNÍ BODOVÉ ZÁVADY - LÁVKY LP2 PŘES DŘEVNICI - VÝSTAVBA NOVÉ LÁVKY, VČ. REALIZACE PŘIPOJENÍ PÁTERNÍCH CYKLOSTEZEK**

**závazné stanovisko**

a předloženou dokumentací pro společné řízení souhlasí za těchto podmínek:

1. Navržená stavba - ODSTRANĚNÍ BODOVÉ ZÁVADY - LÁVKY LP2 PŘES DŘEVNICI - VÝSTAVBA NOVÉ LÁVKY, VČ. REALIZACE PŘIPOJENÍ PÁTERNÍCH CYKLOSTEZEK pro stavební objekty:  
SO 134 - Chodníky a cyklostezka se smíšeným provozem,  
SO 186 - Příčný práh na ulici Svobodova,  
SO 221 - Lávka přes Dřevnici LP2,  
spadá dle ust. § 15 odst. 1 písm. c) zákona č. 183/2006 Sb., o územním plánování a stavebním řádu (stavební zákon), ve znění pozdějších předpisů, do kompetence speciálního stavebního úřadu, tj. DOP.
2. Navržená stavba - ODSTRANĚNÍ BODOVÉ ZÁVADY - LÁVKY LP2 PŘES DŘEVNICI - VÝSTAVBA NOVÉ LÁVKY, VČ. REALIZACE PŘIPOJENÍ PÁTERNÍCH CYKLOSTEZEK pro stavební objekty:  
SO 001 - Demolice,



SO 251 - Stavební úprava PPO,  
SO 432 - Veřejné osvětlení,  
SO 433 - Nasvětlení místa pro přecházení,  
SO 462 - Sdělovací vedení Vodafone,  
SO 464 - Kamerový dohledový systém,  
SO 541 - Revizní a rozvodný nadzemní kolektor,  
SO 901 - DIO,  
spadá do kompetence jiného stavebního úřadu.

3. Stavebník k žádosti o vydání stavebního povolení přiloží rozhodnutí příslušného silničního správního úřadu, v tomto případě DOP, o povolení zvláštního užívání komunikace dle ust. § 25 odst. 6 písm. d) ZPK (dále ZUK) k umístění inženýrských sítí v silničním pozemku.

4. Před započítím užívání dotčených komunikací jiným než obvyklým způsobem nebo k jiným účelům, než pro které jsou určeny (provádění stavebních prací) dle ust. § 25 odst. 6 písm. c) bodu 3 ZPK, požádá zhotovitel (§ 40 odst. 1 vyhlášky č. 104/1997 Sb., kterou se provádí zákon o pozemních komunikacích, v platném znění) o povolení zvláštního užívání komunikace příslušný silniční správní úřad, v tomto případě DOP.

5. Stavebník zabezpečí, aby realizací stavebního záměru nedošlo k znečištění či poškození místních komunikací (vozovky, chodníky).

6. Zhotovitel požádá o povolení uzavření a nařízení objížďky dotčených místních komunikací dle ust. § 24 ZPK.

7. Zhotovitel si před zásahem do provozu na pozemních komunikacích požádá DOP o stanovení přechodného dopravního značení dle ust. § 77 zákona č. 361/2000 Sb. Situace přechodného dopravního značení bude vypracována dle zákona č. 361/2000 Sb., jeho prováděcí vyhlášky č. 294/2015 Sb. a dle technických podmínek v návaznosti na příslušné normy.

8. Zhotovitel si před kolaudací požádá v dostatečném časovém předstihu (min. 90 dní) o stanovení místní úpravy provozu na pozemních komunikacích v souladu s ust. § 77 zákona č. 361/2000 Sb.

9. Dokumentace spadající do působnosti speciálního stavebního úřadu musí být zpracována dle příslušných ČSN a oprávněnou osobou - v tomto případě zpracována a signována autorizovaným inženýrem pro dopravní stavby.

stavebník: město Otrokovice, IČ: 00284301, se sídlem nám. 3. května 1340, 765 02 Otrokovice

#### Odůvodnění:

Obecní úřady obce s rozšířenou působností ve smyslu § 40 odst. 1 a 4 písm. d) ZPK, *uplatňují stanovisko k územním plánům a regulačním plánům a závazné stanovisko v územním řízení, tzn. z hlediska řešení místních a účelových komunikací.*

Předložená projektová dokumentace zpracovaná společností Dopravoprojekt Ostrava a.s., IČ: 42767377, se sídlem Masarykovo náměstí 5, 702 00 Ostrava, pro investora město Otrokovice řeší výstavbu nové lávky pro pěší a vyklísky přes Dřevnici, v prostoru současné lávky mezi poliklinikou a budovou Atria. Původní lávka, včetně všech nájezdů, bude pro svůj nevyhovující stavebně technický stav zdemolována. Na jejím místě bude vybudována nová lávka spojitě ocelové konstrukce ze šesti polí s dolní mostovkou. Rozpětí je navrženo s ohledem na stávající PPO a koryto toku Dřevnice. Na nosnou konstrukci bude uloženo do chrániček velké množství sítí, pod madlem zábradlí bude probíhat VO. Z nové lávky povede nový mírnější sjezd k napojení na cyklostezku u polikliniky. Součástí souboru staveb je vybudování příčného prahu na ul. Svobodova, tak aby cyklostezka ze sídliště Střed navazovala na rekonstruované a upravené chodníky a cyklostezku se smíšeným provozem před budovou Atria a dále, směrem k nově vybudované lávce. V rámci stavebního záměru dojde k stavební úpravě PPO, vybudování VO, nasvětlení místa pro přecházení a přeložek IS na novou lávku.

DOP po prostudování a zhodnocení předloženého záměru na předmětnou stavbu zjistil, že stavba se dotýká sledovaných a právem chráněných zájmů místní komunikace ul. Svobodova, místní komunikace/chodníku ul. Svobodova a ul. Svobodova - za Atriem, místní komunikace/chodníku nám. 3. května - u Atria a lávky přes Dřevnici u polikliniky, a místní komunikace/chodník a cyklostezka bez rozlišení samostatných pruhů tř.

Strana 5 (celkem 13)



Osvobození - cyklostezka podél parkoviště u polikliniky a veřejně přístupné účelové komunikace ul. nám. 3. května - příjezd zásobování Atrium, pro které je DOP věcně a místně příslušným silničním správním úřadem.

Dle ust. § 40 odst. 4 písm. a) ZPK obecní úřady s rozšířenou působností vykonávají působnost speciálního stavebního úřadu ve věcech silnic II. a III. třídy, místních komunikací a veřejně přístupných účelových komunikací a působnost silničního správního úřadu ve věcech silnic s výjimkou věcí, kterých rozhoduje Ministerstvo dopravy a spojů nebo orgán kraje v přenesené působnosti.

Dle ust. § 40 odst. 5 písm. b) ZPK obecní úřad vykonává působnost silničního správního úřadu ve věcech místních komunikací s výjimkou věcí, o kterých rozhoduje obecní úřad obce s rozšířenou působností.

Příslušnost stavebního úřadu pro speciální stavby, resp. dopravní stavby dálnic, silnic, místních komunikací a veřejně přístupných účelových komunikací vymezuje ust. § 15 odst. 1 písm. c) zákona č. 183/2006 Sb., o územním plánování a stavebním řádu (stavební zákon), ve znění pozdějších předpisů.

Ve smyslu ust. § 94j odst. 2 stavebního zákona se u souboru staveb příslušnost k vydání společného povolení řídí příslušností k povolení stavby hlavního souboru staveb. Stavební úřady příslušné k umístění nebo povolení vedlejších staveb souboru jsou ve společném územním a stavebním řízení dotčenými orgány a pro potřeby vydání společného povolení vydávají namísto rozhodnutí závazná stanoviska. V daném případě DOP jako příslušný silniční správní úřad i jako příslušným speciální stavební úřad dle ust. § 15 odst. 1 písm. c) stavebního zákona má za to, že stavbou hlavní je lávka přes Dřevnici. Z tohoto důvodu vydá společné povolení i pro stavební objekty, které by jinak spadaly do kompetence jiných stavebních úřadů, speciální stavební úřad tj. DOP.

Realizací stavby dojde k užívání místních komunikací jiným než obvyklým způsobem nebo k jiným účelům, než pro které jsou určeny, a to jednak prováděním stavebních prací na nich (§ 25 odst. 6 písm. c) bod 3 ZPK), a jednak umístěním inženýrských sítí v silničních pozemcích (§ 25 odst. 6 písm. d) ZPK).

Dle ust. § 25 ZPK platí, že k užívání dálnic, silnic a místních komunikací jiným než obvyklým způsobem nebo, k jiným účelům, než pro které jsou určeny, je třeba povolení silničního správního úřadu vydaného s předchozím souhlasem vlastníka dotčené pozemní komunikace, a může-li zvláštní užívání ovlivnit bezpečnost nebo plynulost silničního provozu, také s předchozím souhlasem příslušného orgánu PČR.

Dle ust. § 25 odst. 6 písm. d) ZPK je zvláštním užívání dálnice, silnice a místní komunikace užití dálnice, silnice nebo místní komunikace a silničního pomocného pozemku pro umístění sítí a jiných nadzemních nebo podzemních vedení všeho druhu v silničním pozemku, na něm nebo na mostních objektech.

Dle ust. § 25 odst. 6 písm. c) bodu 3 ZPK je zvláštním užívání dálnice, silnice a místní komunikace užití dálnice, silnice nebo místní komunikace a silničního pomocného pozemku pro provádění stavebních prací.

Dle ust. § 24 odst. 1 ZPK může být provoz na dálnicích, silnicích, místních komunikacích a veřejně přístupných účelových komunikacích částečně nebo úplně uzavřen, popřípadě může být nařízena objížďka. Nikdo nemá nárok na náhradu případných ztrát, jež mu vzniknou v důsledku uzavírky nebo objížďky.

V ust. § 28 odst. 1, 2 a 3 ZPK je mimo jiné uvedeno, že dojde-li k znečištění silnice nebo místní komunikace, musí ten, kdo znečištění způsobil, je bez průtahů odstranit a uvést silnici nebo místní komunikaci do původního stavu; nestane-li se tak, je povinen uhradit vlastníkově (ev. správci) této silnice nebo místní komunikace náklady spojené s odstraněním znečištění a s uvedením silnice nebo místní komunikace do původního stavu. Dojde-li k poškození silnice nebo místní komunikace, musí ten, kdo poškození způsobil, tuto skutečnost neprodleně oznámit vlastníkově (ev. správci) silnice nebo místní komunikace a uhradit mu náklady spojené s odstraněním poškození a s uvedením silnice nebo místní komunikace do původního stavu. Pokud závadu ve sjízdnosti nebo schůdnosti silnice nebo místní komunikace nelze neprodleně odstranit, je ten, komu povinnost k odstranění znečištění, popřípadě k úhradě nákladů na odstranění poškození náleží, povinen místo alespoň provizorním způsobem neprodleně označit a závadu oznámit vlastníkově pozemní komunikace nebo správci, je-li výkon správy místní komunikace zajišťován prostřednictvím správce.

Obligatorní součástí zvláštního užívání pozemní komunikace pro stavební práce je stanovení dopravního značení, ke kterému je příslušný zdejší DOP. Situace přechodného DZ bude vypracována dle zákona č. 361/2000 Sb. a jeho prováděcí vyhlášky č. 294/2015 Sb., dále pak podle technických podmínek TP - 66 v návaznosti na příslušné normy.

Strana 6 (celkem 13)



Dle ust. § 77 odst. 1 písm. c) zákona č. 361/2000 Sb. platí, že: místní a přechodnou úpravu provozu na pozemních komunikacích a užití zařízení pro provozní informace stanoví na silnici II. a III. třídy a na místní komunikaci obecní úřad obce s rozšířenou působností (DOP) po předchozím písemném vyjádření příslušného orgánu policie - Policie ČR, Dopravního inspektorátu Zlín.

Svislé DZ a vodorovné DZ definuje zákon č. 361/2000 Sb. a jeho prováděcí vyhláška č. 294/2015 Sb. Technické podmínky (dále jen TP) shrnují a upravují podrobnosti o užití, provedení, umístění DZ. DZ se umísťují v souladu s TP 65 - Zásady pro DZ, TP 66 - zásady pro přechodné DZ, TP 100 - Zásady pro orientační DZ a TP 133 - Zásady pro vodorovné DZ na pozemních komunikacích.

Navržená stavba vyvolá potřebu stanovení místní úpravy provozu na pozemních komunikacích dle výše uvedených ust. Zákona č. 361/2000 Sb.

Po posouzení záměru DOP dospěl k závěru, že záměr je navržen tak, že lze předpokládat, že jeho provedením nebo užíváním, za stanovených podmínek, nebudou ve vztahu k místním komunikacím ohroženy zájmy chráněné ZPK, a na základě výše uvedeného vydal toto souhlasné závazné stanovisko.

#### **Poučení:**

Podle ust. § 44 odst. 1 ZPK souhlasy a stanoviska vydávaná podle tohoto zákona jako podklad pro rozhodnutí podle zvláštního právního předpisu nebo souhlas anebo ohlášení stavby, jsou závazným stanoviskem podle správního řádu.

Toto závazné stanovisko není samostatným rozhodnutím a nelze se proti němu samostatně odvolat.

#### **Současně upozorňujeme:**

Zvláštní užívání komunikace - umístění IS - je povinností stavebníka.

Zvláštní užívání komunikace - vlastní stavební práce v komunikaci + přechodná úprava provozu, je povinností zhotovitele, tzn. prováděcí firmy.

Trvalé dopravní značení - je povinností stavebníka před kolaudací.

Vzhledem k procesním lhůtám Opatření obecné povahy a jeho doručování veřejnou vyhláškou, upozorňujeme na nutnost podat žádost o stanovení místní úpravy minimálně 90 dnů předem.

oprávněná úřední osoba: Martin Vít

**- zákon č. 183/2006 Sb., o územním plánování a stavebním řádu, v platném znění:**

#### **Závazné stanovisko**

orgánu územního plánování

Městský úřad Otrokovice, odbor rozvoje města, oddělení rozvoje a územního plánování jako orgán územního plánování příslušný podle § 6 odst. 1 písm. e) zákona č. 183/2006 Sb., o územním plánování a stavebním řádu (stavební zákon), ve znění zákona č. 225/2017 Sb., dále jen „stavební zákon“, přezkoumal podle § 96b odst. 3 stavebního zákona z hlediska souladu s politikou územního rozvoje, s územně plánovací dokumentací a z hlediska uplatňování cílů a úkolů územního plánování záměr:

**„Odstranění bodové závady - lávka LP2 přes Dřevnici - výstavba nové lávky, vč. realizace připojení páteřních cyklostezek“**

Předmětem projektové dokumentace je nové přemostění přes řeku Dřevnici mezi poliklinikou a hotelem Atrium v Otrokovicích s normovými parametry pro chodce a cyklisty. Stávající most bude odstraněn a na jeho místě bude vybudován nový včetně přeložek technické infrastruktury. Záměr řeší napojení sídliště Střed v Otrokovicích na regionální cyklostezku č. 471.

Členění stavby na objekty a technologické zařízení:  
Objekty řady 000:

Strana 7 (celkem 13)

- SO 001 demolice
- Objekty řady 100:
  - SO 134 chodníky a cyklostezka se smíšeným provozem
  - SO 186 příčný práh na ulici Svobodova

- Objekty řady 200:
  - SO 221 lávka přes Dřevnici LP2
  - SO 251 stavební úprava PPO

- Objekty řady 400:
  - SO 411 vedení vysokého napětí EG.D
  - SO 432 veřejné osvětlení
  - SO 433 nasvětlení místa pro přecházení
  - SO 461 sdělovací vedení Internext 2000
  - SO 462 sdělovací vedení Vodafone
  - SO 463 sdělovací vedení Zlin Net
  - SO 464 kamerový dohledový systém

- Objekty řady 500:
  - SO 501 horkovod
  - SO 541 revizní a rozvodný nadzemní kolektor

- Objekty řady 900 - dočasná stavba:
  - SO 901 dopravně inženýrská opatření.

Dotčené pozemky:

- p. č. 228/4, 246/2, 205/5, 2352/21, 3749, 2352/6, 2352/1, 2352/7, 190/4, 190/6, 190/2, 190/1, 2353/1, 186, 180, 136/2 a 136/1 v katastrálním území Otrokovice.

#### Závěry přezkoumání:

**Záměr je přípustný.**  
Podmínky se nestanovují.

#### **Platnost závazného stanoviska:**

Na základě ustanovení § 96b odst. 5 stavebního zákona, **závazné stanovisko platí 2 roky ode dne jeho vydání.** Platnost závazného stanoviska dle ustanovení § 96 odst. 6 stavebního zákona nelze prodloužit, pokud se změnily podmínky v území.

#### Závazné stanovisko nepozbývá platnosti:

- a) bylo-li na základě žádosti podané v době jeho platnosti vydáno územní rozhodnutí, společné povolení nebo jiné obdobné rozhodnutí podle jiného zákona a toto rozhodnutí nabylo právní moci,
- b) byla-li na základě návrhu veřejnoprávní smlouvy nahrazující územní rozhodnutí nebo společné povolení podaného v době jeho platnosti uzavřena veřejnoprávní smlouva a tato veřejnoprávní smlouva nabyla účinnosti, nebo
- c) nabyli-li právních účinků územní souhlas nebo společný územní souhlas anebo souhlas s provedením ohlášeného stavebního záměru vydaný k oznámení stavebního záměru učiněného v době platnosti závazného stanoviska.

#### **Odůvodnění:**

#### Podklady pro vydání závazného stanoviska

Při vydání závazného stanoviska vycházel orgán územního plánování z podkladu předloženého žadatelem:

- Projektová dokumentace pro vydání společného povolení „Odstranění bodové závady - lávka LP2 přes Dřevnici - výstavba nové lávky, vč. realizace připojení páteřních cyklostezek“, zpracovatel dokumentace: Dopravoprojekt Ostrava a.s., Masarykovo náměstí 5, 702 00 Ostrava 1, hlavní projektant: Ing. Filip Struhár, autorizovaný projektant: Ing. Marta Stáňová, ČKAIT 1302545, datum zpracování dokumentace: 02/2022.

Kromě podkladu předloženého žadatelem vycházel orgán územního plánování z:

- Politiky územního rozvoje České republiky, ve znění závazném od 01.09.2021,
- Zásad územního rozvoje Zlínského kraje, po vydání Aktualizace č. 4,

Strana 8 (celkem 13)



Územního plánu Otrokovice po vydání změny č. 2, s účinností od 15.05.2021,

a dalších podkladů:

Rozsudek Nejvyššího správního soudu 2As 21/2016-83 z 26.7.2016.

#### **Přezkoumání záměru:**

Oddělení rozvoje a územního plánování, jako orgán územního plánování z podkladu, projektové dokumentace předložené žadatelem zjistil, že záměr jako celek vyvolává změnu v území podle § 2 odst. 1) písm. a) stavebního zákona. Jedná se o novou stavbu dopravní a technické infrastruktury.

Orgán územního plánování přezkoumal záměr podle § 96b odst. 3 stavebního zákona, zda je přípustný z hlediska souladu s politikou územního rozvoje, územně plánovací dokumentací a z hlediska uplatňování cílů a úkolů územního plánování, či nikoliv.

#### **Soulad záměru s PÚR a ZÚR.**

Platná PÚR a ZÚR záměr v dotčeném území neřeší, záměr se věcí řešených PÚR a ZÚR nedotýká.

#### **Soulad záměru s územním plánem.**

Pozemky dotčené záměrem jsou součástí zastavěného území města stávajících funkčních ploch „BH - bydlení hromadné“, „P\* - veřejné prostranství“, „T\* - plochy technické infrastruktury“, „WT - vodní plocha/tok“ a „BI - bydlení individuální“. V uvedených funkčních plochách platí následující podmínky využití:

##### Bydlení hromadné - BH

###### *Hlavní využití:*

- bydlení v bytových domech

###### *Přípustné využití:*

- vzdělávání a výchova; sociální služby; zdravotní služby; kultura; ubytování; stravování; nevýrobní služby; tělovýchova a sport; související dopravní infrastruktura; technická infrastruktura slučitelná s hlavním využitím; veřejná prostranství; zeleň

###### *Nepřípustné využití:*

- rodinná rekreace
- všechny ostatní činnosti, zařízení, stavby a opatření, které nejsou určeny jako hlavní, přípustné nebo podmíněně přípustné využití

***Slučitelné využití** - jedná se o využití, které neslouží aktivitám v dané ploše, tudíž není související, ale svou existencí tyto aktivity nijak neomezuje; většinou se jedná o vedení technické infrastruktury, která plochou pouze prochází - např. dálkový vodovodní řád, vedení VVN apod.*

Záměr, jako dopravní infrastruktura sloužící pro pohyb chodců a cyklistů a přeložky inženýrských sítí v ploše „BH“, se považuje za související dopravní infrastrukturu a technickou infrastrukturu slučitelnou s veřejným prostranstvím. Záměr je v ploše „BH“ přípustný.

##### Veřejné prostranství - P\*

###### *Hlavní využití:*

- veřejné prostranství

###### *Přípustné využití:*

- dopravní a technická infrastruktura slučitelná s hlavním využitím; občanské vybavení včetně maloobchodu a nevýrobních služeb slučitelné s hlavním využitím; zeleň

###### *Nepřípustné využití:*

- všechny ostatní činnosti, zařízení, stavby a opatření, které nejsou určeny jako hlavní nebo přípustné využití

Záměr, se považuje za dopravní a technickou infrastrukturu související s veřejným prostranstvím dle § 7, odst. 2, vyhl. 501/2006 Sb., o obecných požadavcích na využívání území. Záměr je v ploše „P\*“ přípustný.

##### Plochy technické infrastruktury - T\*

###### *Hlavní využití:*

- technická infrastruktura

###### *Přípustné využití:*

- dopravní infrastruktura; výroba energie z vodních elektráren; nevýrobní služby pouze ve stavové ploše 345; zeleň; územní systém ekologické stability

*Nepřípustné využití:*

- výroba energie využitím jiných zdrojů

- všechny ostatní činnosti, zařízení, stavby a opatření, které nejsou určeny jako hlavní nebo přípustné využití

Záměr, jako dopravní a technická infrastruktura, je v souladu s hlavním a přípustným využitím plochy „T“.

#### Vodní plocha/tok - WT

*Hlavní využití:*

- vodní plochy a toky

*Přípustné využití:*

- vodohospodářská zařízení; dopravní a technická infrastruktura slučitelná s hlavním využitím; zeleň; územní systém ekologické stability

*Nepřípustné využití:*

- všechny ostatní činnosti, zařízení, stavby a opatření, které nejsou určeny jako hlavní nebo přípustné využití

Nové přemostění bude umístěno v místě stávajícího, technicky nevyhovujícího a včetně přeložek inženýrských sítí se považuje za dopravní a technickou infrastrukturu slučitelnou s plochou vodního toku. Záměr je v ploše „WT“ přípustný.

#### Bydlení individuální - BI

*Hlavní využití:*

- bydlení v rodinných domech

*Přípustné využití:*

- vzdělávání a výchova; sociální služby; zdravotní služby; stravování; nevýrobní služby; tělovýchova a sport; související dopravní infrastruktura; technická infrastruktura slučitelná s hlavním využitím; veřejná prostranství; zeleň

*Nepřípustné využití:*

- rodinná rekreace

- všechny ostatní činnosti, zařízení, stavby a opatření, které nejsou určeny jako hlavní, přípustné nebo podmíněně přípustné využití

Plochou „BI“ prochází stávající část cyklostezky. V rámci objektu SO 134 dojde k úpravě cyklostezky na stezku se smíšeným provozem dle normových parametrů. Záměr je v ploše „BI“ přípustný, včetně technické infrastruktury, která je považována za slučitelnou s hlavním využitím.

Záměr jako celek řeší napojení sídliště Střed na hojně využívanou regionální cyklostezku č. 471 novým přemostěním a úpravou stávajících úseků cyklostezky. Nově vznikne stezka se smíšeným provozem pro chodce a cyklisty s potřebnými normovými parametry a zvýšenou bezpečností.

**Záměr jako celek je umístěn v souladu s Územním plánem Otrokovice po vydání změny č. 2.**

· Orgán územního plánování přezkoumal **soulad záměru s cíli a úkoly územního plánování** stanovenými v § 18 a 19 stavebního zákona.

Soulad Územního plánu Otrokovice s cíli a úkoly územního plánování vyjádřený v § 18 a 19 stavebního zákona byl posouzen a posouzení bylo zpracováno do jeho odůvodnění.

Posouzení předloženého záměru z hlediska uplatňování cílů a úkolů územního plánování, v souladu s judikaturou Nejvyššího správního soudu (např. rozsudek NSS ze dne 26.7.2016 č. j. 2 As 21/2016-83) již samostatně orgán územního plánování nevyhodnocoval, jelikož cíle a úkoly územního plánování jsou již zpracovány v ÚP Otrokovice, a to ve stanovených podmínkách pro využití jednotlivých ploch s rozdílným způsobem využití, v podmínkách prostorového uspořádání a v podmínkách ochrany krajinného rázu. Jak je uvedeno výše, záměr stanovené podmínky splňuje, je přípustný z hlediska ÚP a je přípustný i z hlediska uplatňování cílů a úkolů územního plánování.

oprávněná úřední osoba: Bc. Šárka Malínská



### Závěr:

Městský úřad Otrokovice na základě výše uvedených dílčích stanovisek vydaných podle zvláštních právních předpisů vydává ve věci žádosti investora **souhlasné koordinované závazné stanovisko** včetně podmínek, které jsou stanoveny výše.

### Informace pro investora a stavební úřad:

- zákon č. 201/2012 Sb., o ochraně ovzduší, ve znění pozdějších předpisů:

Nedotýká se zájmů chráněných tímto zákonem.

oprávněná úřední osoba: Alexandra Mikošková

- zákon č. 541/2020 Sb., o odpadech:

Městský úřad Otrokovice, odbor životního prostředí, jako příslušný orgán státní správy podle § 126 písm. k) zákona č. 541/2020 Sb., o odpadech, k předložené projektové dokumentaci pro společné povolení stavby „210222, Odstranění bodové závady – lávka LP2 přes Dřevnici – výstavba nové lávky, vč. realizace připojení páteřních cyklostezek“ vydává podle § 146 odst. 3 písm. b) téhož zákona toto

vyjádření.

Z hlediska nakládání s odpady vzniklými při realizaci stavby správní orgán nemá k projektové dokumentaci stavby námítky.

### Odůvodnění:

Jedná se o výstavbu objektu mostu v místě stávající lávky přes vodní tok Dřevnice. Stavbou se řeší špatný stavebně technický stav stávajícího objektu a propojení cyklostezek 471 a Otrokovice-Vizovice. Bude provedena demolice stávající konstrukce lávky včetně její spodní stavby a odstranění chodníku a stezky na straně polikliniky. Bude také provedena demolice části protipovodňové stěny v místě křížení s novým mostem.

Projektová dokumentace předpokládá vznik těchto druhů odpadů:

Katalog. číslo	Druh odpadu	Kategorie odpadu	Předpokládané množství
17 01 01	Beton	O	550 t
17 03 02	Asfaltové směsi neuvedené pod číslem 17 03 01	O	100 t
17 04 05	Železo a ocel	O	6 t
17 05 04	Zemina a kamení neuvedené pod číslem 17 05 03	O	720 t

Odpady budou předány oprávněné osobě k využití nebo k odstranění.

Doklady o nakládání s odpady budou uchovány a předloženy k žádosti o kolaudační souhlas, případně o započetí užívání stavby.

### Upozornění:

- Bude zajištěno písemnou smlouvou předání stavebních a demoličních odpadů.
- Odpady budou tříděny, přednostně využívány (což je třeba zakotvit předem do smluvního vztahu s firmou, která bude zajišťovat jejich zneškodnění), a předávány pouze osobě oprávněné k jejímu převzetí.
- Bude zajištěna dostatečná kapacita sběrných nádob k ukládání stavebního odpadu.
- Vlastní manipulace s odpady, bude zajištěna technicky tak, aby byly minimalizovány případné negativní dopady na životní prostředí.

oprávněná úřední osoba: Ing. Andrea Tomečková



- zákon č. 114/1992 Sb., o ochraně přírody a krajiny, ve znění pozdějších předpisů:

## STANOVISKO ORGÁNU OCHRANY PŘÍRODY

### podle zákona č. 114/1992 Sb., o ochraně přírody a krajiny, v platném znění

Městský úřad Otrokovice, odbor životního prostředí, jako věcně a místně příslušný správní orgán dle ust. § 61 odst. 1 písm. c) a § 66 zákona č. 128/2000 Sb., o obcích (obecní zřízení), v platném znění, a jako orgán ochrany přírody a krajiny příslušný dle ust. § 75 odst. 1 písm. c), odst. 2 a § 77 zákona č. 114/1992 Sb., o ochraně přírody a krajiny, v platném znění (dále jen „zákon č. 114/1992 Sb.“) sděluje, že

**realizací záměru nemůže dojít k poškození nebo zničení významného krajinného prvku - řeky Dřevnice - nebo ohrožení či oslabení jeho ekologicko – stabilizační funkce**

pro investora: město Otrokovice, nám. 3. května 1340 765 02 Otrokovice, dokumentace pro společné řízení“

#### Odůvodnění:

Dne 15. 11. 2022 obdržel Městský úřad Otrokovice, odbor životního prostředí žádost investora: město Otrokovice, nám. 3. května 1340 765 02 Otrokovice, dokumentace pro společné řízení“.

Žadatel uvádí, že předmětem stavebního záměru je novostavba mostu v místě stávajícího mostu, který je ve špatném stavebně technickém stavu přes vodní tok Dřevnice, v k. ú. Otrokovice, lokalita u polikliniky. Záměr sestává z následujících stavebních objektů: SO 01 Demolice, SO 134 Chodníky a cyklostezka, SO 186 Příčný práh na ul. Svobodova, SO 221 Lávka přes Dřevnici.

Správní orgán na základě předložené projektové dokumentace a terénního šetření dospěl k závěru, že realizací uvedeného záměru nemůže dojít k poškození nebo zničení významného krajinného prvku nebo ohrožení či oslabení jeho ekologicko – stabilizační funkce a závazné stanovisko ve smyslu ust. § 4 odst. 2 zákona č. 114/1992 Sb. se proto nevydává.

Toto vyjádření není rozhodnutím ani souhlasem ve smyslu zákona č. 500/2004 Sb., o správním řízení, a proto se proti němu nelze odvolat.

oprávněná úřední osoba: Ing. Daniela Hubáčková

- zákon č. 289/1995 Sb., o lesích a o změně a doplnění některých zákonů, ve znění pozdějších předpisů:

Nedotýká se zájmů chráněných tímto zákonem.

oprávněná úřední osoba: Ing. Martin Batůšek

- zákon 334/1992 Sb., o ochraně zemědělského půdního fondu, ve znění pozdějších předpisů:

Městský úřad Otrokovice, odbor životního prostředí jako příslušný orgán ochrany ZPF podle ustanovení § 15 písm. j) zákona posoudil výše uvedenou projektovou dokumentaci stavby a vydává pouze sdělení:

Lávkou bude dotčen pozemek, který je součástí ZPF.

**Souhlas** orgánu ochrany ZPF ve smyslu ust. § 9 odst. 6 zákona, tj. závazné stanovisko - souhlas k odněti půdy ze ZPF pro lávku **není třeba vydávat**, protože se jedná o odněti na pozemcích v souladu s ustanovením § 9 odst. 2 písm. a) bod 1 zákona, tj. **má být odňata půda v zastavěném území pro stavbu včetně souvisejících zastavěných ploch o výměře do 25m<sup>2</sup>.**

#### Poznámka:

Upozorňujeme na nutnost řídit se zásadami ochrany ZPF (§ 4 a 8 zákona), tj. zejména odnímat jen nejnutnější plochu ZPF a učinit opatření k zabránění úniku pevných, kapalných a plyných látek, poškozujících ZPF a jeho vegetační kryt.

oprávněná úřední osoba: Mgr. Karel Ševčík

Strana 12 (celkem 13)

**- zákon č. 20/1987 Sb., o státní památkové péči, ve znění pozdějších předpisů:**

Nedotýká se zájmů státní památkové péče.

**Odůvodnění:**

Dotčené nemovitosti nejsou jmenovitě památkově chráněny a území, na kterém se nacházejí, není památkově plošně chráněným územím.

oprávněná úřední osoba: Ing. Petr Klokočka

**Poučení:**

Podle ustanovení § 149 odst. 1 správního řádu není koordinované závazné stanovisko samostatným rozhodnutím vydaným ve správním řízení. Dle ustanovení § 149 odst. 7 a 8 správního řádu lze vydané závazné stanovisko z hlediska jeho nezákonnosti zrušit nebo změnit. Přezkumné řízení lze zahájit do 1 roku od právní moci rozhodnutí, které bylo závazným stanoviskem podmíněno.

Ing. Anna Pšejová  
vedoucí odboru

**Příloha:**

- Situace

*Upozornění pro žadatele:*

*Případné změny v projektové dokumentaci musí být projednány s odborem životního prostředí, odborem dopravně – správním, odborem rozvoje města a odborem školství a kultury MÚ Otrokovice. Pokud k takovým změnám dojde bez vědomí OŽP, DOP, ORM a OŠK MÚ Otrokovice, toto koordinované závazné stanovisko pozbývá platnosti.*



[illegible][illegible][illegible]





Městský úřad  
**OTROKOVICE**

Toto rozhodnutí nabylo právní moci dne 07.01.2023.  
Digitálně podepsal Petr Hlaváč  
Datum: 17.01.2023 14:59:26 +01:00

**odbor dopravně-správní  
oddělení silničního hospodářství**



otrkvp22v00mtu

VAŠE ZNAČKA:  
ČÍSLO JEDNACÍ: DOP/57352/2022/HLP  
SPISOVÁ ZNAČKA: DOP/8571/2022/HLP  
OPRÁVNĚNÁ  
ÚŘEDNÍ OSOBA: Ing. Petr Hlaváč  
TELEFON: 577680413  
E-MAIL: hlavac@muotrokovice.cz  
DATUM: 20.12.2022

- DLE ROZDĚLOVNÍKU -

## ROZHODNUTÍ

Městský úřad Otrokovice, odbor dopravně-správní, oddělení silničního hospodářství (*dále jen DOP*), jako věcně a místně příslušný správní orgán dle ust. § 10 a § 11 zákona č. 500/2004 Sb., správní řád, ve znění pozdějších předpisů (*dále jen správní řád*), jako příslušný silniční správní úřad podle ust. § 40 odst. 1 a 5 písm. b) zákona č. 13/1997 Sb., o pozemních komunikacích, ve znění platném a účinném ke dni vydání tohoto rozhodnutí (*dále jen ZPK*), posoudil žádost o povolení ke zvláštnímu užívání pozemní komunikace (*dále též ZUK*) - místní komunikace v ul. Svobodova v Otrokovicích, č. j. DOP/57352/2022, podanou dne 08.12.2022 městem Otrokovice, IČ 00284301, se sídlem Otrokovice, nám. 3. května 1340, PSČ 765 02 (*dále jen žadatel*), které je zároveň vlastníkem dotčené místní komunikace (*dále jen MK*), zastoupeným na základě plné moci ze dne 15.07.2022 společností DOPRAVOPROJEKT Ostrava a.s., IČ 42767377, se sídlem Ostrava, Masarykovo náměstí 5/5, PSČ 702 00 (*dále jen zástupce*), a

### p o v o l u j e

podle ust. § 25 odst. 6 písm. d) ZPK

**zvláštní užívání MK ul. Svobodova (parcela č. 136/2 v k. ú. Otrokovice) v obci Otrokovice,  
pro umístění inženýrské sítě – kabelového vedení nízkého napětí pro napájení veřejného  
osvětlení (*dále též IS*) žadateli,**

pro stavbu: „Odstranění bodové závady – lávka LP2 přes Dřevnici – výstavba nové lávky, vč. realizace připojení páteřních cyklostezek“.

IS: budou do MK ul. Svobodova v obci Otrokovice umístěny v souladu s přílohou tohoto rozhodnutí (výkres č. 02 SITUACE – NASVĚTLENÍ MÍSTA PRO PŘECHÁZENÍ),

na dobu: jeho životnosti.

Osoba odpovědná za průběh zvláštního užívání:

DOPRAVOPROJEKT Ostrava a.s., IČ 42767377, se sídlem Ostrava, Masarykovo náměstí 5/5, PSČ 702 00, kontaktní osoba Ing. Markéta Myšková, nar. 23.03.1979, trvale bytem Valašská Bystřice 685, PSČ 756 27, kontakt. tel. 737 249 895,

### za podmínek:

Zhotovitel (dodavatel stavebních prací) nejméně 30 dnů před předpokládaným zahájením prací požádá DOP o povolení ZUK pro provádění stavebních prací ve smyslu ust. § 25 odst. 6 písm. c) bod 3 ZPK. Umístění IS

Strana 1 (celkem 5)

bude provedeno dle přiloženého situačního výkresu vedení IS (výkres č. 02 SITUACE – NASVĚTLENÍ MÍSTA PRO PŘECHÁZENÍ), vypracovaného Ing. Martou Stáňovou v 2/2022.

Účastníci řízení podle ust. § 27 odst. 1 správního řádu:

- město Otrokovice, IČ 00284301, se sídlem Otrokovice, nám. 3. května 1340, PSČ 765 02 (*žadatel*)

## Odůvodnění

DOP obdržel dne 08.12.2022 žádost výše jmenovaného žadatele, č. j. DOP/57352/2022/HLP, podanou jeho zástupcem, o povolení zvláštního užívání MK ul. Svobodova v obci Otrokovice, z důvodu umístění inženýrské sítě (kabelového vedení nízkého napětí pro napájení veřejného osvětlení), v rámci stavby „Odstranění bodové závady – lávka LP2 přes Dřevnici – výstavba nové lávky, vč. realizace připojení páteřních cyklostezek“.

Žádost obsahovala plnou moc ze dne 15.07.2022 a situační výkres vedení IS (výkres č. 02 SITUACE – NASVĚTLENÍ MÍSTA PRO PŘECHÁZENÍ), vypracovaný Ing. Martou Stáňovou v 2/2022, v rozsahu nutném pro její posouzení z hlediska povolení ZUK.

V souladu s ust. § 27 správního řádu byl stanoven tento okruh účastníků řízení:

- dle ust. § 27 odst. 1 písm. a) správního řádu a zároveň dle ust. § 27 odst. 3 správního řádu - město Otrokovice, IČ 00284301, se sídlem Otrokovice, nám. 3. května 1340, PSČ 765 02 (*žadatel a zároveň vlastník MK*),

Dle ust. § 36 odst. 3 správního řádu je povinností správního orgánu dát účastníkům řízení možnost se před vydáním rozhodnutí seznámit se spisem. Tuto povinnost správní orgán nemá u žadatele, pokud se jeho žádosti v plném rozsahu vyhovuje.

DOP dále přezkoumal ve správním řízení žádost a zjistil, že jsou splněny zákonné podmínky pro povolení zvláštního užívání předepsané ZPK a vyhláškou č. 104/1997 Sb., kterou se provádí zákon o pozemních komunikacích, ve znění pozdějších předpisů, a že tímto zvláštním užíváním MK nebudou nepřiměřeně omezena či ohrožena práva a zájmy jiných organizací, fyzických a právnických osob. Proto bylo rozhodnuto tak, jak je ve výroku rozhodnutí uvedeno.

Rozhodnutí bylo vydáno na základě shromážděných podkladů. Vzhledem k tomu, že se žádosti v plném rozsahu vyhovuje, v souladu s ust. § 68 odst. 4 správního řádu se upouští od rozsáhlejšího odůvodnění.

## Poučení o odvolání

Proti tomuto rozhodnutí může účastník řízení podat odvolání nejpozději do 15 dnů ode dne jeho oznámení ke Krajskému úřadu Zlínského kraje, odboru dopravy a silničního hospodářství prostřednictvím Městského úřadu Otrokovice, odboru dopravně-správního. Odvolání se podává v potřebném počtu vyhotovení. Včas podané odvolání má odkladný účinek. Odvolání jen proti odůvodnění rozhodnutí je nepřipustné.

Lhůta k podání odvolání se počítá ode dne následujícího po dni, kdy bylo rozhodnutí účastníku oznámeno (doručeno). Případně-li konec lhůty na sobotu, neděli nebo svátek, je posledním dnem lhůty nejbližší pracovní den (§ 40 odst. 1 písm. a) a c) správního řádu). Odvolání musí mít náležitosti stanovené v ust. § 37 odst. 2 správního řádu a musí obsahovat údaje o tom, proti kterému rozhodnutí směřuje, v jakém rozsahu ho napadá a v čem je spatřován rozpor s právními předpisy nebo nesprávnost rozhodnutí nebo řízení, jež mu předcházelo.

Pokud nebylo předmětné rozhodnutí doručeno poštovním doručovatelem přímo do vlastních rukou, ale ve smyslu ust. § 24 odst. 1 správního řádu bylo uloženo na poště, potom se za den doručení považuje desátý den od tohoto uložení, nikoli až následné faktické převzetí rozhodnutí po uplynutí této desetidenní lhůty. V tomto případě se lhůta pro případné podání odvolání nepočítá od faktického převzetí předmětného rozhodnutí účastníkem řízení, ale už jedenáctého dne od uložení písemnosti na poště.

Doručuje-li se prostřednictvím datové schránky, platí ust. § 17 odst. 3 a 4 zákona č. 300/2008 Sb., o elektronických úkonech a autorizované konverzi dokumentů, ve znění pozdějších předpisů, podle nějž je



dokument, který byl dodán do datové schránky, doručen okamžikem, kdy se do datové schránky přihlásí osoba, která má s ohledem na rozsah svého oprávnění přístup k danému dokumentu. Nepřihlásí-li se do datové schránky tato osoba ve lhůtě 10 dnů ode dne, kdy byl dokument dodán do datové schránky, považuje se tento dokument za doručený posledním dnem této lhůty.



Mgr. Renáta Krystyníková  
vedoucí odboru  
(dokument opatřen elektronickým podpisem)

**Příloha:** Výkres č. 02 SITUACE – NASVĚTLENÍ MÍSTA PRO PŘECHÁZENÍ  
Detail výkresu č. 02 SITUACE – NASVĚTLENÍ MÍSTA PRO PŘECHÁZENÍ  
Situace širších vztahů

**Správní poplatek:**

Žadatel je dle ust. § 8 zákona č. 634/2004 Sb., o správních poplatcích, ve znění pozdějších předpisů, osvobozen od poplatku.

**Upozornění:**

Žadatel, příp. zhotovitel požádá před samotným uložením (realizací) sítí u DOP ve smyslu ust. § 25 odst. 6 písm. c) bodu 3 ZPK o zvláštní užívání výše uvedené MK, a to nejméně 30 dní dopředu.

**Rozdělovník:**

Účastníci řízení:

- město Otrokovice, nám. 3. května 1340, 765 02 Otrokovice, zástupce DOPRAVOPROJEKT Ostrava a.s., se sídlem Masarykovo náměstí 5/5, 702 00 Ostrava (datová schránka)
- město Otrokovice, nám. 3. května 1340, 765 02 Otrokovice, zástupce: Městský úřad Otrokovice, odbor rozvoje města, nám. 3. května 1340, 765 02 Otrokovice (osobně)

Na vědomí:

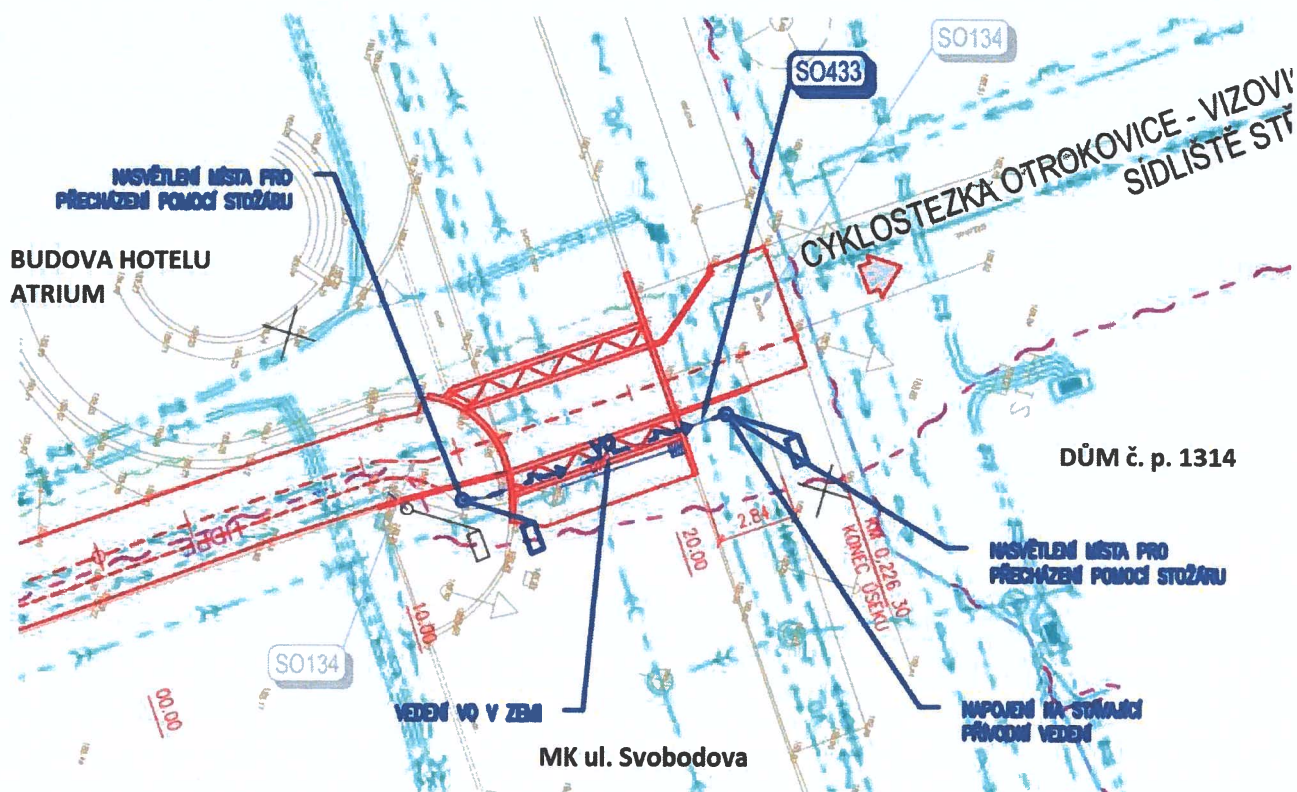
Městský úřad Otrokovice, odbor stavební úřad (osobně)

Spis:

DOP









# Přijatá zpráva - Detail zprávy


**Předmět:** ZÁVAZNÉ STANOVISKO - souhlasné  
**ID zprávy:** 1139938423  
**Typ zprávy:** Datová zpráva  
**Datum a čas dodání:** 7.2.2023 v 10:33:42  
**Datum a čas doručení:** 7.2.2023 v 10:34:21

**Odesílatel:** město Otrokovice, nám. 3. května 1340, 76502 Otrokovice, CZ  
**ID schránky:** jfrb7zs  
**Typ schránky:** OVM

**Zmocnění:** Nežadáno  
**Odstavec:** Nežadáno  
**Naše číslo jednací:** OTRK/SÚ/3238/2023/OLE  
**Naše spisová značka:** OTRK/SÚ/849/2023/OLE  
**Vaše číslo jednací:** Nežadáno  
**Vaše spisová značka:** Nežadáno  
**K rukám:** Nežadáno  
**Do vlastních rukou:** Ano  
**Doručení fikcí zakázáno:** Ne

## Přílohy:

3238-2023\_ZÁVAZNÉ\_STANOVISKO\_-\_souhlasné.pdf (839,81 kB)







Městský úřad  
**OTROKOVICE**

odbor stavební úřad



otrkvp23v0016z

VAŠE ZNAČKA:  
ČÍSLO JEDNACÍ: OTRK/SÚ/3238/2023/OLE  
SPISOVÁ ZNAČKA: OTRK/SÚ/849/2023/OLE  
OPRÁVNĚNÁ  
ÚŘEDNÍ OSOBA: Ing. David Olejník  
TELEFON: 577 680 246  
E-MAIL: olejnik@muotrokovice.cz  
DATUM: 6.2.2023

Doručuje se:

**DOPRAVOPROJEKT Ostrava a.s.**  
Masarykovo náměstí 5, Moravská Ostrava  
702 00 Ostrava  
DS: PO, 953zkzj

## ZÁVAZNÉ STANOVISKO

č. 22/2023

Městský úřad Otrokovice - odbor stavební úřad, jako stavební úřad (dále jen „stavební úřad“) příslušný podle § 13 odst. 1 písm. c) zákona č. 183/2006 Sb., o územním plánování a stavebním řádu (stavební zákon), v platném znění (dále jen „stavební zákon“) a podle § 94j odst. 2 stavebního zákona a § 149 odst. 1 a § 136 odst. 1 písm. b) zákona č. 500/2004 Sb., správní řád, ve znění pozdějších předpisů (dále jen „správní řád“) jako dotčený orgán, dne 10.1.2023, obdržel žádost o vydání závazného stanoviska, kterou podal **DOPRAVOPROJEKT Ostrava a.s., IČO 42767377, sídlem Masarykovo náměstí 5, Moravská Ostrava, 702 00 Ostrava** (dále jen „žadatel“), na podkladě které posoudil dokumentaci ke společnému územnímu a stavebnímu řízení v rozsahu umístění a povolení vedlejší stavby v souboru staveb záměru

**„Odstranění bodové závady - lávka LP2 přes Dřevnici - výstavba nové lávky, včetně realizace připojení páteřních cyklostezek  
Stavební objekty SO 432, SO 433, SO 462, SO 464 a SO 541“**

(dále jen „záměr“) na pozemku: pozemkové parcely č. 136/1, 136/2, 180, 190/2, 190/4, 190/6, 205/5, 205/7, 2352/6 a 2352/7 (vše ostatní plocha), 228/4 (zahradka), 2352/1 a 2352/2 (obě vodní plocha), stavební parcela č. st. 3749 (zastavěná plocha a nádvoří) v katastrálním území Otrokovice, a podle § 4 odst. 2 písm. a) a § 4 odst. 6 stavebního zákona

**I. vydává souhlasné závazné stanovisko.**

**Posuzovaná část záměr obsahuje:**

- **SO 432 – Veřejné osvětlení**
- **SO 433 – Nasvětlení místa pro přecházení**
- **SO 462 – Sdělovací vedení Vodafone**
- **SO 464 – Kamerový dohledový systém**
- **SO 541 – Revizní a rozvodný nadzemní kolektor**

Č.j. OTRK/SÚ/3238/2023/OLE

Strana 1 (celkem 4)

Městský úřad Otrokovice  
nám. 3. května 1340  
785 02 OTROKOVICE

e-mail: radnice@muotrokovice.cz  
ústředna: 577 680 111  
fax: 577 933 369

web: www.otrokovice.cz  
IČ: 00284301  
ID datové schránky: jfrb7zs



Záměr dále obsahuje objekty, které nejsou v působnosti obecného stavebního úřadu, nejsou tedy předmětem závazného stanoviska:

- SO 001 – Demolice
- SO 134 – Chodníky a cyklostezka se smíšeným provozem
- SO 186 – Příčný práh na ulici Svobodova
- SO 221 – Lávka přes Dřevnici LP2
- SO 251 – Stavební úprava PPO
- SO 901 – Dopravně inženýrské řešení

## **II. stanovuje podmínky pro umístění vedlejších staveb záměru**

Souhlas stavebního úřadu se vydává za těchto podmínek:

1. budou dodrženy podmínky vlastníků a správců technické či dopravní infrastruktury pro umístění předmětné stavby,
2. budou dodrženy podmínky dotčených orgánů pro umístění předmětné stavby,
3. záměr bude umístěn na pozemku: pozemkové parcely č. 136/1, 136/2, 180, 190/2, 190/4, 190/6, 205/5, 205/7, 2352/6 a 2352/7 (vše ostatní plocha), 228/4 (zahrada), 2352/1 a 2352/2 (obě vodní plocha), stavební parcela č. st. 3749 (zastavěná plocha a nádvoří) v katastrálním území Otrokovice

## **III. stanovuje podmínky pro provedení vedlejších staveb záměru**

Souhlas stavebního úřadu se vydává za těchto podmínek:

1. Stavba bude provedena podle projektové dokumentace, kterou vypracovala Ing. Marta Stáňová, autorizovaný inženýr pro mosty a inženýrské konstrukce, (ČKAIT 1302545), a další oprávněné osoby pro jednotlivé profese; případné změny nesmí být provedeny bez předchozího povolení stavebního úřadu. Projektant odpovídá za správnost, celistvost a úplnost a bezpečnost stavby provedené podle jím zpracované projektové dokumentace a proveditelnost stavby podle této dokumentace, jakož i za technickou a ekonomickou úroveň projektu, technologického zařízení včetně vlivů na životní prostředí.
2. Stavebník zajistí vytyčení prostorové polohy stavby oprávněným zeměměřičem.
3. Při provádění stavby je nutno dodržovat předpisy týkající se bezpečnosti práce a použitých technických zařízení na stavbě, zejména nařízení vlády č. 591/2006 Sb., o bližších minimálních požadavcích na bezpečnost a ochranu zdraví při práci na staveništích, ve znění pozdějších předpisů a zajistit ochranu zdraví a života osob na staveništi.
4. Při provádění stavby budou dodržena ustanovení vyhlášky č. 268/2009 Sb., o technických požadavcích na stavby, ve znění pozdějších předpisů.
5. Stavba bude viditelně označena štítkem o jejím povolení (tabulka „Stavba povolena“). Štítek musí být chráněn před povětrnostními vlivy, aby údaje na něm uvedené zůstaly čitelné. Štítek je třeba ponechat na místě stavby do kolaudace stavby.
6. Stavebník je povinen vést přehledně záznamy o stavbě (stavební deník). U staveb, kde jsou stavebníky organizace, příp. právnické osoby, musí být označeno, kdo je stavebníkem, kdo stavbu provádí, jméno stavbyvedoucího a doba provádění stavby.
7. Výrobky pro stavbu budou vyhovovat podmínkám pro technické požadavky na výrobky – zákon č. 22/1997 Sb., v platném znění.
8. Po dokončení stavby budou pozemky dotčené stavbou uvedeny do původního stavu, popřípadě znovu ozeleněny.
9. V průběhu realizace výstavby bude zachovávána čistota na stavbě a kolem staveniště, zejména na přilehlých komunikacích a chodnících. Nesmí být poškozen veřejný ani soukromý majetek.
10. Při nedodržení projektového řešení se stavebník vystavuje nebezpečí postihu finančními sankcemi dle § 178 - § 183 stavebního zákona.
11. V průběhu realizace stavby musí být zabezpečen trvalý a bezpečný vstup do přilehlých nemovitostí.

Č.j. OTROK/SU/3238/2023/OLE

Strana 2 (celkem 4)



12. V případě potřeby zásahu do pozemních komunikací (umístění kontejneru na chodník či místní komunikaci) – v dostatečném předstihu kontaktovat MěÚ Otrokovice – odbor dopravně-správní.
13. Veškeré demoliční a stavební činnosti budou prováděny a koordinovány tak, aby nedocházelo v chráněném venkovním prostoru staveb okolní obytné zástavby k překračování hygienického limitu ze stavební činnosti stanoveného v § 12 odst. 6 a v příloze č. 3, část B) nařízení vlády ČR č. 272/2011 Sb., o ochraně zdraví před nepříznivými účinky hluku a vibrací, pro chráněný venkovní prostor staveb. Průběh hlukové významných stavebních činností bude organizací prací, personálním a technickým vybavením zkrácen na minimum. Pro stavební práce budou používána pouze zařízení a nářadí v bezvadném technickém stavu.
14. Odpad ze stavby bude likvidován v souladu se zákonem č. 185/2001 Sb., o odpadech, v platném znění.
15. Stavební materiál bude skladován na pozemku investora.
16. Zařízení staveniště bude umístěno na pozemku investora po dokončení stavby bude zařízení staveniště odstraněno.
17. Staveniště se musí zařídit, uspořádat a vybavit přístupovými cestami pro dopravu materiálu tak, aby se stavba mohla řádně a bezpečně provádět. Nesmí docházet k ohrožování a nadměrnému obtěžování okolí, zvláště hlukem, prachem apod., k ohrožování bezpečnosti provozu na pozemních komunikacích, zejména se zřetelem na osoby s omezenou schopností pohybu a orientace, k omezení přístupu k přilehlým stavbám nebo pozemkům, k sítím technického vybavení a požárnímu zařízení.
18. Před zahájením zemních prací je stavebník povinen zajistit vytyčení všech podzemních i nadzemních sítí, aby nedošlo k jejich případnému poškození.

#### IV. stanovuje podmínky pro budoucí užívání vedlejších staveb

1. Dokončené části stavby: SO 432 – Veřejné osvětlení, SO 433 – Nasvětlení místa pro přecházení, SO 462 – Sdělovací vedení Vodafone, SO 464 – Kamerový dohledový systém, SO 541 – Revizní a rozvodný nadzemní kolektor, lze užívat pouze na základě kolaudačního souhlasu, nebo kolaudačního rozhodnutí.
2. Stavebník zajistí, aby byly před započatím užívání stavby provedeny a vyhodnoceny zkoušky a měření předepsané zvláštními právními předpisy.
3. K závěrečné kontrolní prohlídce stavebník předloží zejména:
  - dokumentaci skutečného provedení stavby, pokud došlo ke změně,
  - popis a zdůvodnění provedených odchylek od stavebního povolení,
  - vytyčovací výkres tras předmětné části stavby,
  - doklad o nakládání se stavebním odpadem,
  - doklad o předání a převzetí díla,
  - závazná stanoviska dotčených orgánů vč. obecného stavebního úřadu,
  - doklad k použitým materiálům a výrobkům
  - výsledky předepsaných zkoušek a to zejména: výchozí revizní zprávu elektroinstalací a el. zařízení, a další, zákonem stanovené doklady.

#### Odůvodnění:

Stavební úřad, který je příslušný k umístění a povolení vedlejší stavby záměru, obdržel dne 10.1.2023 žádost od žadatele, pod č.j.: OTRK/SÚ/1950/2023 o vydání závazného stanoviska k výše uvedenému záměru označenému jako „Odstranění bodové závady - lávka LP2 přes Dřevnici - výstavba nové lávky, včetně realizace připojení páteřních cyklostezek: na pozemku: pozemkové parcely č. 136/1, 136/2, 180, 190/2, 190/4, 190/6, 205/5, 205/7, 2352/6 a 2352/7 (vše ostatní plocha), 228/4 (zahrada), 2352/1 a 2352/2 (obě vodní plocha), stavební parcela č. st. 3749 (zastavěná plocha a nádvoří) v katastrálním území Otrokovice.

Dne 16.1.2023 stavební úřad vyzval zástupce stavebníka, v souladu s ustanovením § 37 odst. 3 správního řádu k odstranění nedostatků podání do 15ti dnů od doručení této písemnosti, přesněji o doplnění:

Č.j. OTRK/SÚ/3238/2023/OL E

Strana 3 (celkem 4)

Městský úřad Otrokovice  
nám. 3. května 1340  
765 02 OTROKOVICE

e-mail: radnice@muotrokovice.cz  
ústředna 577 880 111  
fax 577 933 369

web: www.otrokovice.cz  
IC: 00284301  
ID datové schránky: jrb7zs

- základní údaje k umístění jednotlivých objektů, tj:
  - seznam dotčených pozemků pro jednotlivé stavební objekty,
  - základní kóty odstupů od sousedních objektů, délky tras, apod.
  - souhlasné vyjádření správce technické infrastruktury – Teplárny Otrokovice, a.s.
- Žádost byla doplněna dne 3.2.2023.

#### Podklady pro vydání závazného stanoviska

Při vydání závazného stanoviska vycházel stavební úřad z následujících podkladů předložených speciálním stavebním úřadem / žadatelem:

- žádost o vydání závazného stanoviska,
- dokumentace pro společné územní rozhodnutí a stavební povolení – v elektronické podobě,
- koordinované závazné stanovisko MěÚ Otrokovice, ze dne 22.12.2022, pod č.j. OŽP/53430/2022/SOL,
- vyjádření Krajské hygienické stanice Zlínského kraje ze dne 30.8.2022,
- vyjádření Archeologického ústavu AV ČR, Brno ze dne 24.8.2022,
- stanovisko Ministerstva obrany – sekce majetková ze dne 24.8.2022,
- jednotlivá – souhlasná vyjádření správců či vlastníků dopravní a technické infrastruktury,
- koordinované stanovisko Krajského úřadu Zlínského kraje – odbor životního prostředí a zemědělství ze dne 13.9.2022.

Stavební úřad po přezkoumání jemu příslušné části záměru podle ustanovení § 90 a § 111 stavebního zákona shledal, že je dodržen soulad s požadavky stavebního zákona a jeho prováděcích předpisů, zejména s obecnými požadavky na využívání území a obecnými požadavky na výstavbu, soulad s požadavky na veřejnou dopravní nebo technickou infrastrukturu k možnosti a způsobu napojení nebo k podmínkám dotčených ochranných a bezpečnostních pásem a soulad s požadavky zvláštních právních předpisů a se závaznými stanovisky, popřípadě s rozhodnutími dotčených orgánů podle zvláštních právních předpisů nebo tohoto zákona, popřípadě s výsledkem řešení rozporů a dokumentace je úplná a přehledná.

#### **Poučení:**

Toto závazné stanovisko je podkladem pro společné územní a stavební řízení a není samostatným rozhodnutím dle správního řádu, a proto se nelze proti němu samostatně odvolat. Opravné prostředky lze proti němu uplatnit pouze v režimu ustanovení § 149 odst. 4, 5 a 6 správního řádu.

Ing. David Olejník  
referent odboru stavební úřad

otisk razítka





# Přijatá zpráva - Detail zprávy

**Předmět:** Žádost o závazné stanovisko vodopráv.úřadu vydávané v rámci společ. říz. -  
lávka LP2 přes Dřevnici

**ID zprávy:** 1140654565

**Typ zprávy:** Datová zpráva

**Datum a čas dodání:** 8.2.2023 v 11:41:51

**Datum a čas doručení:** 8.2.2023 v 11:42:56

**Odesílatel:** město Otrokovice, nám. 3. května 1340, 76502 Otrokovice, CZ

**ID schránky:** jfrb7zs

**Typ schránky:** OVM

**Zmocnění:** Nežadáno

**Odstavec:** Nežadáno

**Naše číslo jednací:** OTRK/OŽP/4501/2023/HEJ

**Naše spisová značka:** OTRK/OŽP/1800/2023/HEJ

**Vaše číslo jednací:** Nežadáno

**Vaše spisová značka:** Nežadáno


**K rukám:** Nežadáno

**Do vlastních rukou:** Ne

**Doručení fikcí zakázáno:** Ne

## Přílohy:

4501-2023\_Žádost\_o\_závazné\_stanovisko\_vodopráv.úřadu\_vydávané\_v\_rámci\_společ.\_říz.\_-lávka\_LP  
2\_přes\_Dřevnici\_sign.pdf (778,07 kB)





Městský úřad  
**OTROKOVICE**

odbor životního prostředí  
oddělení vodního hospodářství



otrkvp23v002zl

VAŠE ZNAČKA:  
ČÍSLO JEDNACÍ: OTRK/OŽP/4501/2023/HEJ  
SPISOVÁ ZNAČKA: OTRK/OŽP/1800/2023/HEJ  
OPRÁVNĚNÁ: Ing. Jakub Hejtmánek  
ÚŘEDNÍ OSOBA:  
TELEFON: 577 680278  
E-MAIL: hejtmánek@muotrokovice.cz  
DATUM: 08.02.2023

DOPRAVOPROJEKT Ostrava a.s.  
Masarykovo náměstí 5  
702 00 OSTRAVA

## ZÁVAZNÉ STANOVISKO

č. 4/2023

Městský úřad Otrokovice - odbor životního prostředí

- jako speciální stavební úřad podle § 15 a jako dotčený orgán podle § 94j odst. 2 stavebního zákona č. 183/2006 Sb., o územním plánování a stavebním řádu, ve znění pozdějších předpisů
- příslušný vodoprávní úřad podle § 104 a § 106 zákona č. 254/2001 Sb., o vodách a o změně některých zákonů (vodní zákon), ve znění pozdějších předpisů
- jako místně příslušný vodoprávní úřad podle § 11 zákona č. 500/2004 Sb., správní řád, ve znění pozdějších předpisů

obdržel dne 23.01.2023 žádost o vydání závazného stanoviska vodoprávního úřadu dle § 94j stavebního zákona, kterou podalo město Otrokovice, (IČ 00284301) se sídlem náměstí 3. května 1340, 765 02 Otrokovice, v zastoupení na základě plné moci společnost DOPRAVOPROJEKT Ostrava a.s., (IČ 42767377), se sídlem Masarykovo náměstí 5/5, 702 00 Ostrava jmenovitě Ing. Markéta Myšková (dále jen „žadatel“). Na podkladě dokumentace ke společnému územnímu a stavebnímu řízení v rozsahu umístění a povolení vedlejší stavby v souboru staveb záměru

### „SO 251 STAVEBNÍ ÚPRAVA PPO“

realizováno v rámci stavby „Odstranění bodové závady – lávka LP2 přes Dřevnici – výstavba nové lávky vč. realizace připojení páteřních cyklostezek“,

(dále jen „záměr“) na pozemcích p.č. st. 3749 v k.ú. Otrokovice, ORP Otrokovice, kraj Zlínský, č. hydrolog. pořadí 4-13-01-051.

podle § 94j odst. 2 stavebního zákona

### I. vydává souhlasné závazné stanovisko

#### Záměr obsahuje:

Z důvodu výstavby nové lávky přes Dřevnici, bude v prostoru stávající lávky odstraněna stávající PPO a nahrazena novou hlubinně založenou ŽB stěnou. Nosnou konstrukci tvoří hlubinně založená monolitická železobetonová kotvená stěna z betonu. Celková délka zdi je 8,50m. Převážka v celé délce založená na vrtných pilotách a je šířky 0,75m výšky 3,91m. Horní povrch převážky je v rovině, horní povrch dřiku 2,00% směrem k toku.

### II. stanovuje podmínky pro provedení vedlejších staveb záměru

Souhlas speciálního stavebního úřadu se vydává za těchto podmínek:

1. Stavba bude provedena podle předložené projektové dokumentace vypracované Ing. Martou Staňovou, autorizovanou inženýrkou pro mosty a inženýrské konstrukce (ČKAIT 1302545) v únoru 2022

Strana 1 (celkem 3)

Městský úřad Otrokovice  
nám. 3. května 1340  
765 02 OTROKOVICE

e-mail: radnice@muotrokovice.cz  
úřad: 577 680 111  
fax: 577 933 369

web: www.otrokovice.cz  
IČ: 00284301  
ID datové schránky: jfrb7zs



2. Stavba bude prováděna dodavatelsky, osobou nebo organizací oprávněnou k provádění vodních děl (dle zvláštních předpisů).
3. Jakékoliv změny oproti schválenému projektu musí být předem projednány se zodpovědným projektantem a speciálním stavebním úřadem.
4. Stavba nesmí být užívána bez kolaudačního souhlasu.
5. Návrh na vydání kolaudačního souhlasu a kontrolní prohlídka při započetí užívání stavby bude doložen zejména:
  - doklad o zaměření stavby s identifikací parcel,
  - certifikáty a prohlášeními o shodách na použité materiály,
  - protokol o předání a převzetí stavby.
6. Budou dodrženy podmínky vyplývající ze stanoviska správce vodního toku Povodí Moravy, s.p. ze dne 07.10.2022 zn. PM-33461/2022/5203/Fi:
  - V následujícím stupni projektové dokumentace (dokumentace pro provádění stavby – DPS) bude zpracován detail napojení nové části ochranné zdi včetně pracovního postupu. Doplnění bude předloženo Povodí Moravy, s.p. k odsouhlasení.
  - V DPS bude zpracován detail křížení dočasné přeložky sdělovacího vedení a stávající protipovodňové zdi. Postup zrušení dočasné přeložky bude doplněn do technické zprávy. Doplnění bude předloženo Povodí Moravy, s.p. k odsouhlasení.
  - Veškerá činnost/zásahy ve vzdálenosti do 15 m od tělesa hráze je možné provádět pouze se souhlasem správce vodního toku, tj. Povodí Moravy, s.p.
  - Správci vodního toku musí být umožněn pojezd těžké mechanizace (do 25 tun) používané při provádění běžné či mimořádné údržby, opravách či rekonstrukcích vodních děl. Nové komunikace musí být tomuto pojezdu uzpůsobeny.
  - Těleso ochranné hráze nebude využíváno jako příjezdová cesta na stavbu a na těleso hráze nebude ukládán žádný stavební materiál ani vykopaná zemina.
  - Před zahájením stavby bude provedeno zaměření stávajících protipovodňových zdí ve vzdálenosti 10 m od hranice dočasného záboru včetně fotodokumentace zdi a pravobřežní ochranné hráze. Zaměření a fotodokumentace bude předána PM, s.p. provozu Zlín. Před zahájením užívání stavby bude provedeno kontrolní měření a bude provedeno porovnání. Vyhodnocení stavu dotčeného majetku bude předáno Povodí Moravy, s.p., provozu Zlín, případné závady a poruchy způsobené stavbou budou neodkladně odstraněny.
  - Pro provádění stavby bude zpracován povodňový plán dle ust. § 71 vodního zákona. Schválený plán bude v jednom vyhotovení před zahájením stavby předán na vodohospodářský dispečink Povodí Moravy, s.p. V plánu bude uveden zhotovitel stavby a termín provádění stavby.
  - Během výstavby nesmí dojít k dotčení břehů, PPO zdi a koryta vodního toku nad rámec nezbytných stavebních prací, znečištění toku stavebním odpadem a dalšími látkami nebezpečnými vodám. Závadné látky, lehce odplavitelný materiál ani stavební odpad nebudou volně skladovány na břehu ani v blízkosti vodního toku.
  - Případný zásah do břehového porostu je nutno projednat a odsouhlasit příslušným orgánem ochrany přírody a přímým správcem toku.
  - Povodí Moravy, s.p., provozu Zlín bude v dostatečném časovém předstihu min. 5 pracovních dní písemně oznámen termín předání staveniště, termíny kontrolních dnů a termín zahájení a ukončení prací.
  - Po ukončení stavebních prací musí být dotčené pozemky uklizeny, upraveny do původní/projektované podoby a veškerý přebytečný materiál a odpad odstraněn.
  - Povodí Moravy, s.p., provoz Zlín bude přizván k závěrečné kontrolní prohlídce stavby, kde mu bude předáno zaměření skutečného provedení stavby (ve výšk. systému Ball po vyrovnání s navázáním na JTSK – v tištěné i digitální formě).
  - Dokumentace pro provádění stavby bude předložena Povodí Moravy, s.p. k odsouhlasení.

#### Odůvodnění:

Městský úřad Otrokovice (dále jen „speciální stavební úřad“), který je příslušný k povolení vedlejší stavby záměru, obdržel dne 23.01.2023 žádost, kterou město Otrokovice, náměstí 3. května 1340, 765 02 Otrokovice, v zastoupení DOPRAVOPROJEKT Ostrava a.s., Masarykovo náměstí 5/5, 702 00 Ostrava jmenovitě Ing. Markéta Myšková, o vydání závazného stanoviska vodoprávního úřadu pro „SO 251 STAVEBNÍ ÚPRAVA PPO“ realizováno v rámci stavby „Odstranění bodové závady – lávka LP2 přes Dřevnici – výstavba nové lávky vč. realizace připojení páteřních cyklostezek“ na p.č. st. 3749 v k.ú. Otrokovice, ORP Otrokovice, kraj Zlínský, č. hydrolog. pořadí 4-13-01-051.

Při vydání závazného stanoviska vycházel speciální stavební úřad z následujících podkladů předložených žadatelem:

Strana 2 (celkem 3)

- žádost o vydání závazného stanoviska ze dne 23.01.2023
- projektová dokumentace vypracované Ing. Martou Stáňovou, autorizovanou inženýrkou pro mosty a inženýrské konstrukce (ČKAIT 1302545) v únoru 2022
- stanovisko správce povodí - Povodí Moravy, s.p. ze dne 07.10.2022 zn. PM-33461/2022/5203/Fi
- Plná moc společnosti DOPRAVOPROJEKT Ostrava a.s., Masarykovo náměstí 5/5, 702 00 Ostrava jmenovitě Ing. Markéta Myšková
- Koordinované závazné stanovisko MěÚ Otrokovice ze dne 22.12.2022, č.j. OŽP/53430/2022/SOL

Dle stanoviska správce povodí - Povodí Moravy, s.p. ze dne 07.10.2022 zn. PM-33461/2022/5203/Fi je záměr povolovaných stavebních objektů možný, protože lze předpokládat, že záměrem nedojde ke zhoršení chemického stavu a ekologického stavu/potenciálu dotčených útvarů povrchových vod a chemického stavu a kvantitativního stavu útvarů podzemních vod, a že nebude znemožněno dosažení jejich dobrého stavu/potenciálu. Uvedený záměr vzhledem ke svému charakteru, velikosti a dopadu nebude mít vliv na stav vodního útvaru.

V souladu s § 94j odst. 2 zákona č. 183/2006 Sb., o územním plánování a stavebním řádu (stavební zákon), u souboru staveb se příslušnost k vydání společného povolení řídí příslušností k povolení stavby hlavní souboru staveb. Stavební úřad příslušný k povolení stavby vedlejší v souboru staveb má ve společném řízení postavení dotčeného orgánu a pro potřeby vydání společného povolení vydává pouze závazné stanovisko. Z věcného hlediska je obsah závazného stanoviska totožný s obsahem rozhodnutí, které by vodoprávní úřad vydával, ale v tomto případě je rozhodnutí nahrazeno závazným stanoviskem.

Po posouzení podkladů ve všech souvislostech vydal vodoprávní úřad ke stavbě souhlasné závazné stanovisko s podmínkami, které budou zahrnuty do stavebního povolení souboru staveb.

#### **Poučení:**

Toto závazné stanovisko je podkladem pro společné územní a stavební řízení a není samostatným rozhodnutím dle správního řádu, a proto se nelze proti němu samostatně odvolat. Opravné prostředky lze proti němu uplatnit pouze v režimu ustanovení § 149 odst. 4, 5 a 6 správního řádu.

otisk úředního razítka

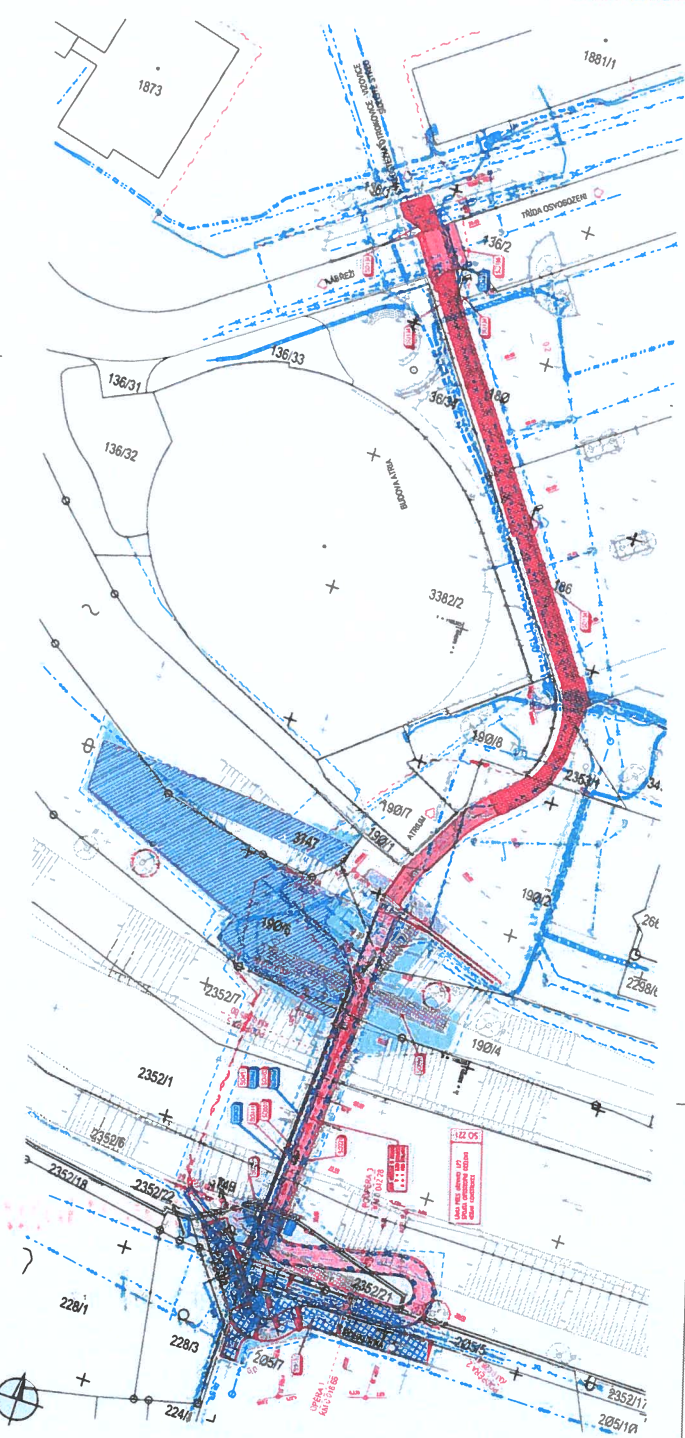
Ing. Jakub Hejtmánek  
referent odboru

#### **Obdrží:**

- DOPRAVOPROJEKT Ostrava a.s., Masarykovo náměstí 5/5, 702 00 Ostrava jmenovitě Ing. Markéta Myšková



KOORDINAČNÍ SITUACE M1:250



1.4

**LEGENDA**

**STAVĚNINÁ SÍŤ**

**LEGENDA ČAR**

**LEGENDA**

**SEZNAM OBJEKTŮ**

**STAVĚNINÁ SÍŤ**

**KOORDINAČNÍ SITUACE**

**MO SEKCE MAJETKOVÁ**  
zastoupená Bc. Jitkou DOŠKOVOU  
Odův / 00ÚZS00

s realizací stavby dle příložených dokumentace.  
Toto stanovisko platí po dobu dvou let.  
Sp. zn.: 134819/2022-1322-002-BK  
dne: 24-08-2022





# Přijatá zpráva - Detail zprávy

**Předmět:** Vyjádření: Odstranění bodové závady-lávky LP2 přes Dřevnici-výstavba nové lávky, Otrokovice  
**ID zprávy:** 1077292691  
**Typ zprávy:** Datová zpráva  
**Datum a čas dodání:** 31.8.2022 v 7:36:03  
**Datum a čas doručení:** 31.8.2022 v 7:38:58

---

**Odesílatel:** Krajská hygienická stanice Zlínského kraje se sídlem ve Zlíně, Havlíčkovo nábřeží 600, 76001 Zlín, CZ  
**ID schránky:** xwsai7r  
**Typ schránky:** OVM

---

**Zmocnění:** 0 / 0  
**Odstavec:** Nežadáno  
**Naše číslo jednací:** KHSZL 22816/2022  
**Naše spisová značka:** S-KHSZL 22816/2022  
**Vaše číslo jednací:** 131/2022/200273/M1.5  
**Vaše spisová značka:** Nežadáno  
**K rukám:** Ing. Myšková  
**Do vlastních rukou:** Ne  
**Doručení fikcí zakázáno:** Ne

---

## Přílohy:

22816\_22-Odstraneni\_bodove\_zavady-lavka\_LP2\_pres\_Drevnici-vystavba\_nove\_lavky\_vc.\_pripojeni\_cyklostezek\_Otrokovice.pdf (311,79 kB)

---



# Krajská hygienická stanice Zlínského kraje se sídlem ve Zlíně

Havlíčkovo nábřeží 600, 760 01 Zlín

Tel.: 577 006 737, e-mail: khs@kshzlin.cz, podatelna@kshzlin.cz, ID: xwsai7r

Č.j.: KHSZL 22816/2022

Spisová značka: KHSZL/22816/2022/2.11/HOK/ZL/HRA-02

Č.j. odesílatele: 131/2022/200273/M1.5

Ve Zlíně, dne 30. 8. 2022

Vyřizuje:

Mgr. Slávka Hrabcová, tel.: 577 006 728, e-mail: slavka.hrabcova@kshzlin.cz

**DOPRAVOPROJEKT Ostrava a.s.**

**IČ: 42767377**

**Masarykovo náměstí 5/5**

**702 00 Ostrava - Moravská Ostrava**

Vyjádření Krajské hygienické stanice Zlínského kraje se sídlem ve Zlíně k dokumentaci stavby „Odstranění bodové závady – lávka LP2 přes Dřevnici – výstavba nové lávky, vč. realizace připojení páteřních cyklostezek“ umístěné na pozemcích v k.ú. Otrokovice pro společné územní a stavební řízení

## VYJÁDŘENÍ

Dne 18. 8. 2022 byla Krajské hygienické stanici Zlínského kraje se sídlem ve Zlíně (dále též jako „orgán ochrany veřejného zdraví“) doručena žádost právnické osoby DOPRAVOPROJEKT Ostrava a.s., IČ: 42767377, se sídlem Masarykovo náměstí 5/5, 702 00 Ostrava - Moravská Ostrava, zastupující na základě písemné plné moci ze dne 15. 7. 2022 město Otrokovice, IČ: 00284301, se sídlem nám. 3. května 1340, 765 02 Otrokovice, o vydání závazného stanoviska k dokumentaci stavby „Odstranění bodové závady – lávka LP2 přes Dřevnici – výstavba nové lávky, vč. realizace připojení páteřních cyklostezek“ umístěné na pozemcích v k.ú. Otrokovice pro společné územní a stavební řízení.

Předložená dokumentace zpracovaná právnickou osobou DOPRAVOPROJEKT Ostrava a.s., IČ: 42767377, (Ing. Marta Stáňová), v únoru 2022 řeší odstranění původní lávky a novostavbu nové lávky v původním umístění. Stavbou se řeší špatný stavebně technický stav stávajícího objektu a propojení cyklostezek 471 a Otrokovice – Vizovice, včetně souvisejících chodníků. Stavební úprava vyvolá přeložky stávajících inženýrských sítí umístěných v okolí stavby. Přeložky jsou navrženy pro: vedení VN, veřejné osvětlení, sdělovací vedení (internet 2000, Zlín Net, Vodafone), kamerový dohledový systém, horkovod. Rozsah stavebních úprav: 226 m (hlavní trasa) + 44 m (úprava napojení). Stavba je realizována na pozemcích parc.č. 228/4, 246/2, 205/5, 2352/21, 3749, 2352/6, 2352/1, 2352/7, 190/4, 190/6, 190/2, 190/1, 2352/1, 186, 180, 136/2, 136/1, k.ú. Otrokovice.

Po posouzení předložené žádosti z hlediska požadavků ochrany veřejného zdraví dospěla Krajská hygienická stanice Zlínského kraje se sídlem ve Zlíně k závěru, že v uvedené věci nejsou dotčeny zájmy jí chráněné podle zákona č. 258/2000 Sb., o ochraně veřejného zdraví a o změně některých souvisejících zákonů, ve znění pozdějších předpisů, ani podle jiných právních předpisů, neboli ve smyslu § 149 odst. 2 zákona č. 500/2004 Sb., správní řád, ve znění pozdějších předpisů, žádný zákon nezmocňuje orgán ochrany veřejného zdraví k vydání závazného stanoviska v dané věci.

Krajská hygienická stanice Zlínského kraje se sídlem ve Zlíně tak není v řízení o předmětné žádosti dotčeným správním úřadem podle § 77 zákona č. 258/2000 Sb., o ochraně veřejného zdraví a o změně některých souvisejících zákonů, ve znění pozdějších předpisů, a proto závazné stanovisko podle shora citovaného ustanovení nevydává.

Mgr. Slávka Hrabcová  
odborný rada  
oddělení hluku, EIA a IPPC



Počet listů: 1

Rozdělovník:

1x adresát (doručení do datové schránky)

1x KHS ZK – oddělení hluku, EIA a IPPC



# Přijatá zpráva - Detail zprávy

**Předmět:** stanovisko policie - ODSTRANĚNÍ BODOVÉ ZÁVADY - LÁVKA LP2 PŘES  
DŘEVNICI - VÝSTABA NOVÉ  
**ID zprávy:** 1127527952  
**Typ zprávy:** Datová zpráva  
**Datum a čas dodání:** 11.1.2023 v 12:33:32  
**Datum a čas doručení:** 11.1.2023 v 14:08:06

**Odesílatel:** Krajské ředitelství policie Zlínského kraje, J. A. Bati 5637, 76001 Zlín, CZ  
**ID schránky:** w6thp3w  
**Typ schránky:** OVM

**Zmocnění:** Nežadáno  
**Odstavec:** Nežadáno  
**Naše číslo jednací:** KRPZ-94897-4/ČJ-2022-150506  
**Naše spisová značka:** KRPZ-94897/ČJ-2022-150506  
**Vaše číslo jednací:** 131/2022/200273/M1.6.1  
**Vaše spisová značka:** Nežadáno  
**K rukám:** Ing. Myšková  
**Do vlastních rukou:** Ne  
**Doručení fikcí zakázáno:** Ne

## Přílohy:

DUSP - Stanovisko policie\_sig.pdf (338,07 kB)  
C03\_KOO\_sig.pdf (2,05 MB)







Pomáhat a chránit

KRAJSKÉ ŘEDITELSTVÍ POLICIE ZLÍNSKÉHO KRAJE

Územní odbor Zlín  
Dopravní inspektorát

Č. j. KRPZ-94897-4/ČJ-2022-150506

Zlín 11.01.2023

Počet stran: 1

Přílohy: 1/1DOPRAVOPROJEKT Ostrava a.s.  
Ing. Myšková  
MASARYKOVO NÁMĚSTÍ 5/5  
702 00 OSTRAVA

**DUSP; Stavba: Odstranění bodové závady – lávka LP2 přes Dřevnici – výstavba nové lávky, vč. realizace připojení páteřních cyklostezek - Stanovisko DI PČR Zlín.**  
K č. j. 131/2022/200273/M1.6.1

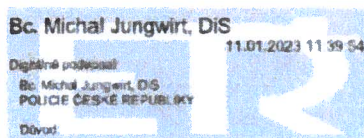
Dopravní inspektorát Krajského ředitelství Policie České republiky územního odboru ve Zlíně, obdržel Vaši žádost o stanovisko k projektové dokumentaci stavby "Odstranění bodové závady – lávka LP2 přes Dřevnici – výstavba nové lávky, vč. realizace připojení páteřních cyklostezek" pro potřeby společného územního a stavebního řízení.

Stavba řeší novostavbu mostu pro převedení stezky se smíšeným provozem přes tok Dřevnice a navazující úpravy komunikací.

Po posouzení žádosti **ve smyslu dle § 16 odst. 2 písm. b) zák. č. 13/1997 Sb. o pozemních komunikacích** sdělujeme, že **navržené (upravené) řešení odpovídá obecným požadavkům na bezpečnost silničního provozu.**

Pozn.:

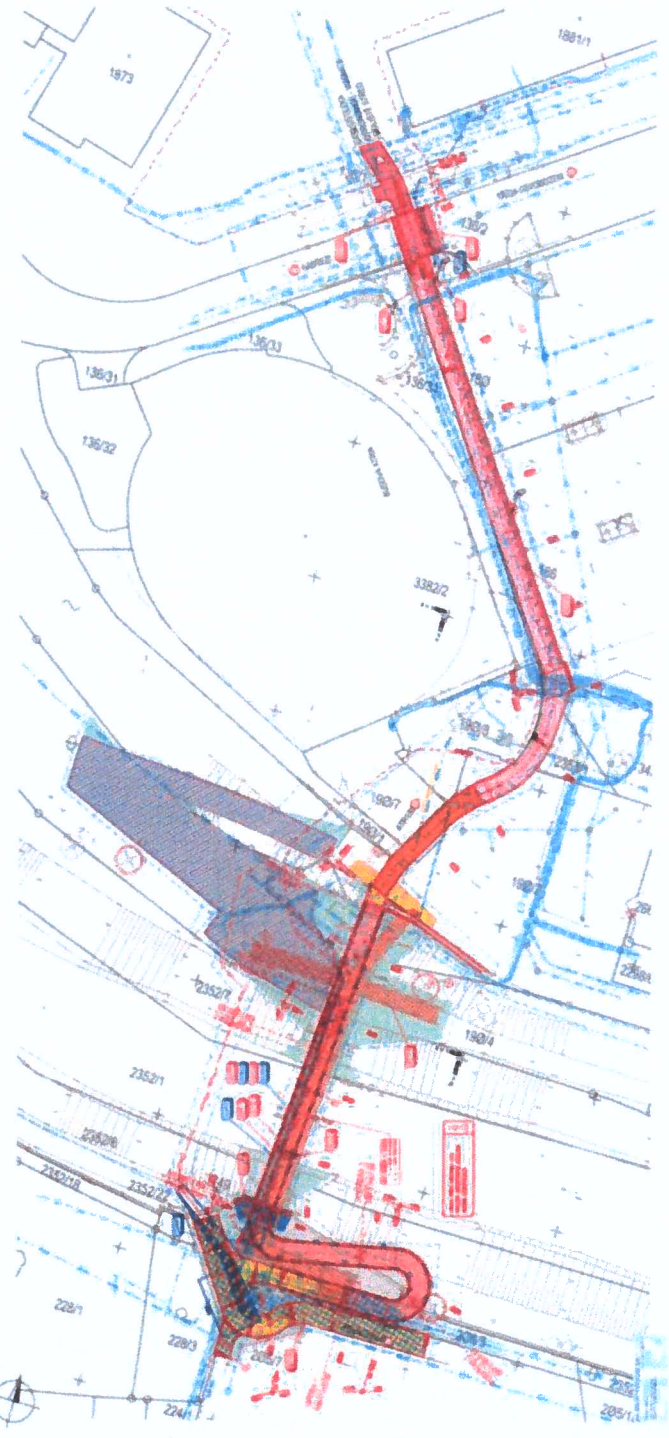
Dopravní značení je třeba řádně stanovit dle § 77 z.č. 361/2000 Sb. o provozu na pozemních komunikacích v platném znění. Upozorňujeme na nutnost plného souladu s aktualizovanými TP 179 - Navrhování komunikací pro cyklisty jak u vodorovného, tak svislého dopravního značení.

por. Zdeněk Kratochvíla, DiS.  
komisař  
tel: 974 666 578npor. Bc. Michal Jungwirt, DiS.  
vedoucí odděleníNám. T. G. M. 3218  
760 01 Zlín

www.policie.cz

Tel.: 974 666 259  
E-mail: epodatelna.policie@pcr.cz  
ID DS: w6thp3w

KOORDINACNI SITUACE M1:250



LEGENDA

1	2	3	4	5	6	7	8	9	10	11	12	13	14	15	16	17	18	19	20	21	22	23	24	25	26	27	28	29	30	31	32	33	34	35	36	37	38	39	40	41	42	43	44	45	46	47	48	49	50	51	52	53	54	55	56	57	58	59	60	61	62	63	64	65	66	67	68	69	70	71	72	73	74	75	76	77	78	79	80	81	82	83	84	85	86	87	88	89	90	91	92	93	94	95	96	97	98	99	100
1	2	3	4	5	6	7	8	9	10	11	12	13	14	15	16	17	18	19	20	21	22	23	24	25	26	27	28	29	30	31	32	33	34	35	36	37	38	39	40	41	42	43	44	45	46	47	48	49	50	51	52	53	54	55	56	57	58	59	60	61	62	63	64	65	66	67	68	69	70	71	72	73	74	75	76	77	78	79	80	81	82	83	84	85	86	87	88	89	90	91	92	93	94	95	96	97	98	99	100

STAVBA

1	2	3	4	5	6	7	8	9	10	11	12	13	14	15	16	17	18	19	20	21	22	23	24	25	26	27	28	29	30	31	32	33	34	35	36	37	38	39	40	41	42	43	44	45	46	47	48	49	50	51	52	53	54	55	56	57	58	59	60	61	62	63	64	65	66	67	68	69	70	71	72	73	74	75	76	77	78	79	80	81	82	83	84	85	86	87	88	89	90	91	92	93	94	95	96	97	98	99	100
1	2	3	4	5	6	7	8	9	10	11	12	13	14	15	16	17	18	19	20	21	22	23	24	25	26	27	28	29	30	31	32	33	34	35	36	37	38	39	40	41	42	43	44	45	46	47	48	49	50	51	52	53	54	55	56	57	58	59	60	61	62	63	64	65	66	67	68	69	70	71	72	73	74	75	76	77	78	79	80	81	82	83	84	85	86	87	88	89	90	91	92	93	94	95	96	97	98	99	100

STAVBA

1	2	3	4	5	6	7	8	9	10	11	12	13	14	15	16	17	18	19	20	21	22	23	24	25	26	27	28	29	30	31	32	33	34	35	36	37	38	39	40	41	42	43	44	45	46	47	48	49	50	51	52	53	54	55	56	57	58	59	60	61	62	63	64	65	66	67	68	69	70	71	72	73	74	75	76	77	78	79	80	81	82	83	84	85	86	87	88	89	90	91	92	93	94	95	96	97	98	99	100
1	2	3	4	5	6	7	8	9	10	11	12	13	14	15	16	17	18	19	20	21	22	23	24	25	26	27	28	29	30	31	32	33	34	35	36	37	38	39	40	41	42	43	44	45	46	47	48	49	50	51	52	53	54	55	56	57	58	59	60	61	62	63	64	65	66	67	68	69	70	71	72	73	74	75	76	77	78	79	80	81	82	83	84	85	86	87	88	89	90	91	92	93	94	95	96	97	98	99	100

1	2	3	4	5	6	7	8	9	10	11	12	13	14	15	16	17	18	19	20	21	22	23	24	25	26	27	28	29	30	31	32	33	34	35	36	37	38	39	40	41	42	43	44	45	46	47	48	49	50	51	52	53	54	55	56	57	58	59	60	61	62	63	64	65	66	67	68	69	70	71	72	73	74	75	76	77	78	79	80	81	82	83	84	85	86	87	88	89	90	91	92	93	94	95	96	97	98	99	100
1	2	3	4	5	6	7	8	9	10	11	12	13	14	15	16	17	18	19	20	21	22	23	24	25	26	27	28	29	30	31	32	33	34	35	36	37	38	39	40	41	42	43	44	45	46	47	48	49	50	51	52	53	54	55	56	57	58	59	60	61	62	63	64	65	66	67	68	69	70	71	72	73	74	75	76	77	78	79	80	81	82	83	84	85	86	87	88	89	90	91	92	93	94	95	96	97	98	99	100





# Přijatá zpráva - Detail zprávy

**Předmět:** RE:Žádost o vyjádření k projektové dokumentaci ve stupni DUSP pro účely řízení podle § 94j zák. č. 183/2006 Sb., ve znění pozdějších předpisů (stavební zákon)

**ID zprávy:** 1077038899

**Typ zprávy:** Kreditní Poštovní datová zpráva

**Datum a čas dodání:** 30.8.2022 v 13:15:52

**Datum a čas doručení:** 30.8.2022 v 13:27:33

**Odesílatel:** Archeologický ústav AV ČR, Brno, v. v. i., Čechyňská 363/19, 60200 Brno, CZ

**ID schránky:** xnjf5zy

**Typ schránky:** PO

**Zmocnění:** Nežadáno

**Odstavec:** Nežadáno

**Naše číslo jednací:** ARUB/6553/2022

**Naše spisová značka:** Nežadáno

**Vaše číslo jednací:** 131/2022/200273/M1.7

**Vaše spisová značka:** Nežadáno

**K rukám:** Nežadáno

**Do vlastních rukou:** Ne

**Doručení fikcí zakázáno:** Ne

## Přílohy:

6553\_Odstranění bodové závady – lávka LP2 přes Dřevnici – výstavba nové lávky, vč realizace připojení páteřních cyklostezek.pdf (288,75 kB)



DOPRAVOPROJEKT Ostrava a.s.  
Masarykovo náměstí 5/5  
702 00 Ostrava

Vaše č. j.  
131/2022/200273/M1.7

ze dne  
18. 8. 2022

naše č. j.  
ARUB/6553/2022  
DS

vyřizuje  
Mgr. Jana Hanušová  
515 911 133

v Brně dne  
24. 8. 2022

**Vyjádření k projektové dokumentaci ke stavbě „Odstranění bodové závady – lávka LP2 přes Dřevnici – výstavba nové lávky, vč. realizace připojení páteřních cyklostezek“ v k. ú. Otrokovice, okr. Zlín**

Archeologický ústav Akademie věd ČR, Brno, v. v. i., upozorňuje, že výše uvedená stavba se uskuteční na území s archeologickými nálezy. Území dotčené stavbou je chráněno jako veřejný zájem podle zvláštních právních předpisů, zejména dle § 22 odst. 2 zákona č. 20/1987 Sb., o státní památkové péči, v platném znění. Má-li dojít při provádění stavební činnosti na území s archeologickými nálezy k jakýmkoliv zásahům do terénu (skrývka, hloubení výkopů, apod.), je třeba předpokládat narušení nebo odkrytí archeologických nálezů a situací, čímž vzniká nutnost provedení záchranného archeologického výzkumu.

#### POUČENÍ:

1. Stavebník je dle § 22 odst. 2 zákona č. 20/1987 Sb., o státní památkové péči, v platném znění, povinen ohlásit termín zahájení zemních prací již od doby přípravy stavby, Archeologickému ústavu Akademie věd ČR, Brno, v. v. i., a umožnit jemu nebo oprávněné organizaci provedení záchranného archeologického výzkumu na dotčeném území.
2. Pro bezproblémový průběh výzkumu a stavebních prací doporučuje Archeologický ústav Akademie věd ČR, Brno, v. v. i., stavebníkovi splnit oznamovací povinnost alespoň 30 dní před zahájením zemních prací. Na oznámení lze využít formuláře dostupné na <http://arub.cz/informace-pro-stavebniky/index.html>. Mezi náležitosti oznámení patří mimo jiné předpokládané datum zahájení stavební činnosti a její lokalizace formou uvedení parcelních čísel nebo připojení základní projektové dokumentace.
3. Výzkum je dle § 22 odst. 1 a odst. 2 zákona č. 20/1987 Sb., o státní památkové péči, v platném znění, prováděn na základě dohody uzavřené mezi stavebníkem a Archeologickým ústavem AV ČR nebo oprávněnou organizací. V případě nedohody určí podmínky výzkumu příslušný krajský úřad (srov. § 22 odst. 1 zákona č. 20/1987 Sb., o státní památkové péči, v platném znění).
4. Za standardních okolností je záchranný archeologický výzkum prováděn formou dohledu zemních prací, případně formou plošného terénního výzkumu předstihové nebo souběžně se stavební činností. Konkrétní podmínky provedení záchranného archeologického výzkumu jsou blíže specifikovány v příslušné dohodě, uzavřené mezi stavebníkem a Archeologickým ústavem AV ČR nebo oprávněnou organizací dle § 22 odst. 1 zákona č. 20/1987 Sb., o státní památkové péči, v platném znění.
5. Úhrada nákladů záchranného archeologického výzkumu se řídí ustanovením § 22 odst. 2 zákona

č. 20/1987 Sb., o státní památkové péči, v platném znění.

6. Dojde-li během prací k odkrytí archeologických nálezů mimo záchranný archeologický výzkum, je stavebník povinen neprodleně oznámit tento nález příslušnému stavebnímu úřadu a orgánu státní památkové péče a zároveň učinit opatření nezbytná k tomu, aby nálezy nebyly poškozeny nebo zničeny, tj. především v místě nálezů práce přerušit – viz § 176 zákona č. 183/2006 Sb., stavební zákon, v platném znění.

S pozdravem

Mgr. Jana Hanušová

Referát archeologické památkové péče

Mgr. Jana  
Hanušová

Digitálně podepsal Mgr. Jana Hanušová  
DN: c=CZ, 2.5.4.97=NTRCZ-68081758,  
o=Archeologický ústav AV ČR, Brno,  
v v l, ou=33010694, cn=Mgr. Jana  
Hanušová, sn=Hanušová,  
givenName=Jana,  
serialNumber=P867142  
Datum: 2022.08.24 14:05:36 +02'00'





#### 4. Stanoviska vlastníků veřejné dopravní a technické infrastruktury

Pořadové číslo	Název organizace	Podáno	Vydáno	Platnost	Obsah	Značka/číslo jednací	Stanovisko projektanta
4.1	<a href="#">AVONET</a>		08.03.2022	08.03.2023	vyjádření k existenci sítí	x	Nedotčeno
4.2	<a href="#">ČEPS, a.s.</a>		15.02.2022	15.02.2024	vyjádření k existenci sítí	01606/2022/CEPS	Nedotčeno
4.3	<a href="#">České radiokomunikace a.s.</a>		16.02.2022	16.02.2023	vyjádření k existenci sítí	UPTS/OS/297512/2022	Nedotčeno
4.4	<a href="#">CETIN a.s.</a>		15.02.2022	15.02.2024	vyjádření k existenci sítí	550534/22	Vedení probíhá v rozsahu stavby, nebude však fyzicky dotčeno, dojde-li k odhalení vedení, bude toto ochráněno.
4.5	<a href="#">EG.D</a>		16.02.2022	15.02.2024	vyjádření k existenci sítí	H16502-26167024	Bude provedena přeložka na základě smlouvy o přeložce - není součástí PD
4.6	<a href="#">GasNet Služby, s.r.o.</a>		15.02.2022	15.02.2024	vyjádření k existenci sítí	5002555573	Vedení probíhá v rozsahu stavby, nebude však fyzicky dotčeno. V místě křížení bude provedeno pouze předlážnění povrchu chodníku bez změny nivelety.
4.7	<a href="#">Internext 2000</a>		26.01.2023	26.01.2024	vyjádření k existenci sítí	ZLN/2023/021	Bude provedena přeložka na základě smlouvy o přeložce - není součástí PD
4.8	<a href="#">Město Otrokovice</a>		16.02.2022		vyjádření k existenci sítí	OMP/7341/2022	Budou provedeny přeložky - VO (SO432 A SO 433) A KAMEROVÝ DOHLEDOVÝ SYSTÉM SO464
4.9	<a href="#">New Telekom, s.r.o.</a>		22.04.2022	22.04.2023	vyjádření k existenci sítí	133411892	Nedotčeno
4.10	<a href="#">TC servis</a>		28.02.2022	28.02.2023	vyjádření k existenci sítí	31220023	Nedotčeno
4.11	<a href="#">Teplárna Otrokovice a.s.</a>		23.02.2022	23.02.2024	vyjádření k existenci sítí	105/AM/25/2022	Bude provedena přeložka na základě smlouvy o přeložce - není součástí PD
4.12	<a href="#">T-Mobile Czech Republic a.s.</a>	15.02.2022	15.02.2022	15.02.2023	vyjádření k existenci sítí	E09034/22	Nedotčeno
4.13	<a href="#">TOMA, a.s.</a>	15.02.2022	10.03.2022	10.03.2024	vyjádření k existenci sítí	x	Vedení probíhá v rozsahu stavby, nebude však fyzicky dotčeno.
4.14	<a href="#">TwigoNet Europe, SE</a>	15.02.2022	21.03.2022	21.03.2023	vyjádření k existenci sítí	8932	Nedotčeno

4.15	<a href="#">Vodafone Czech Republic a.s.</a>	15.02.2022	16.02.2022	16.02.2023	vyjádření k existenci sítí	MW9910193146391519	Bude provedena přeložka - SO462
4.16	<a href="#">Zlin Net</a>	15.02.2022	17.02.2022	17.02.2023	vyjádření k existenci sítí	ZN-Vyj.097/22	Bude provedena přeložka na základě smlouvy o přeložce - není součástí PD
4.17	<a href="#">ČD Telematika</a>	16.02.2022	01.03.2022	01.03.2023	vyjádření k existenci sítí	1202204683	Nedošlo
4.18	<a href="#">Dopravní polečnost</a>	16.02.2022	21.02.2022	-	vyjádření k existenci sítí	DOP5013/22	Nedošlo
4.19	<a href="#">Ministerstvo obrany</a>	16.02.2022	21.02.2022	-	vyjádření k existenci sítí	126031/2022-7460-OÚI	Nedošlo
4.20	<a href="#">Moravská vodárenská</a>	15.02.2022	15.02.2022	15.02.2023	vyjádření k existenci sítí	MOVOZAD20480	Vedení probíhá v rozsahu stavby, nebude však fyzicky dotčeno. V místě křížení bude provedeno pouze předlážnění povrchu chodníku bez změny nivelety.
4.21	<a href="#">CETIN a.s.</a>	15.07.2022	10.08.2022	10.08.2024	stanovisko do řízení	711601/22	Vedení probíhá v rozsahu stavby, nebude však fyzicky dotčeno. Všeobecné podmínky.
4.22	<a href="#">E.G.D.</a>	15.07.2022	21.07.2022 28.2.2023	15.07.2024 xxx	stanovisko do řízení stanovisko k OP	H18502-26195714 27066130	Souhlas - obecné podmínky.
4.23	<a href="#">GasNet Služby, s.r.o.</a>	15.07.2022	15.07.2022	15.07.2024	stanovisko do řízení - neplynárenské	5002653414	Nedošlo
4.24	<a href="#">Internext</a>	15.07.2022	26.01.2023	26.01.2024	vyjádření k DUSP	ZLN/2023/021	Bude provedena přeložka na základě smlouvy o přeložce - není součástí PD
4.25	<a href="#">Vodafone</a>	15.07.2022	14.10.2022	14.10.2023	vyjádření k DUSP	221011-1139477399	Bude provedena přeložka - SO462
4.26	<a href="#">TOT</a>	15.07.2022 16.1.2023	03.08.2022 20.1.2023	20.01.2024	vyjádření k DUSP	105/AM/109/2022	Bude provedena přeložka na základě smlouvy o přeložce - není součástí PD
4.27	<a href="#">TOMA, a.s.</a>	15.07.2022	11.08.2022	11.05.2024	vyjádření k DUSP	x	Vedení probíhá v rozsahu stavby, nebude však fyzicky dotčeno.
4.28	<a href="#">Moravská vodárenská = Vodárna Zlin a.s.</a>	15.07.2022 17.8.2022	17.08.2022	17.08.2023	vyjádření k DUSP	VZDOK-220817-03	Vedení probíhá v rozsahu stavby, nebude však fyzicky dotčeno. V místě křížení bude provedeno pouze předlážnění povrchu chodníku bez změny nivelety.
4.29	<a href="#">Technické služby Otrokovice, s.r.o.</a>	15.07.2022	06.09.2022	x	vyjádření k DUSP	x	Bez připomínek
4.30	<a href="#">Povodí Moravy, s.p.</a>	15.07.2022	07.10.2022	07.10.2024	stanovisko správce toku a povodí	PM-33461/2022/5203/FI	Souhlas za podmínek pro další stupeň dokumentace a dále padk podmínky pro stavebníka a zhotovitele.



4.31	<a href="#">TEHOS, s.r.o.</a>	18.01.2023			vyjádření k DUSP		Vedení probíhá v rozsahu stavby, bude během demolice a výstavby vyvěšeno do provizorní trasy vedení dalších sítí na povodní straně mostu.
------	-------------------------------	------------	--	--	------------------	--	---



DOPRAVOPROJEKT Ostrava a.s.  
Ing. Stáňová Marta  
Masarykovo náměstí 5/5  
70200 Ostrava

### ***Vyjádření k existenci telekomunikačních sítí společnosti AVONET, s.r.o.***

Vyřizuje: Ondřej Dostál

Telefon: +420 724 431 631

email: [vyjadreni@avonet.cz](mailto:vyjadreni@avonet.cz)

***Název stavby: 210222 - Odstranění bodové závady – lávka LP2 přes Dřevnici –  
výstavba nové lávky, vč. realizace připojení páteřních cyklostezek***

*Text vyjádření:*


Na základě předložené žádosti vydáváme následující stanovisko:

V hranicích řešeného území **SE NENACHÁZÍ** žádné podzemní vedení sítí elektronických komunikací společnosti AVONET, s.r.o.

Podle předložené žádosti udělujeme souhlasné stanovisko.

Vyjádření má platnost 12 měsíců od data vydání.

Datum: 8. 3. 2022, Zlín



AVONET, s.r.o.  
Krátká 219, 763 26 Luhačovice  
17. DIČ: CZ25322478

Ondřej Dostál

-----  
AVONET, s.r.o.





Marta Stáňová  
DOPRAVOPROJEKT Ostrava a.s.  
Masarykovo náměstí 5  
702 00 Ostrava

(dále jen „žadatel“)

Číslo žádosti	Naše značka	Vyřizuje / linka / e-mail	Místo odeslání / dne
202201606	01606/2022/CEPS	Michal Rotbauer / +420381107239 / rotbauer@ceps.cz	Praha / 15. 2. 2022

Sdělení o poloze technické infrastruktury (přenosové soustavy) podle § 161 zákona č. 183/2006 Sb., stavební zákon

**Název záměru:** 210222 - Odstranění bodové závady – lávka LP2 přes Dřevnici – výstavba nové lávky, vč. realizace připojení páteřních cyklostezek (*dále jen „Záměr“*)

Vážený žadateli,

na základě Vaší žádosti o vydání sdělení podle § 161 zákona č. 183/2006 Sb., stavební zákon, Vám sdělujeme následující.

V území označeném Vaším polygonem (viz příloha č. 1 a 2 tohoto sdělení) se nenachází žádné zařízení přenosové soustavy, ani jeho ochranné pásmo.

Toto sdělení má platnost do 15. 02. 2024

S pozdravem

ČEPS, a.s.

 ČEPS, a.s.  
Elektrárnská 774/2  
101 52 Praha 10  
DIČ: CZ25702556

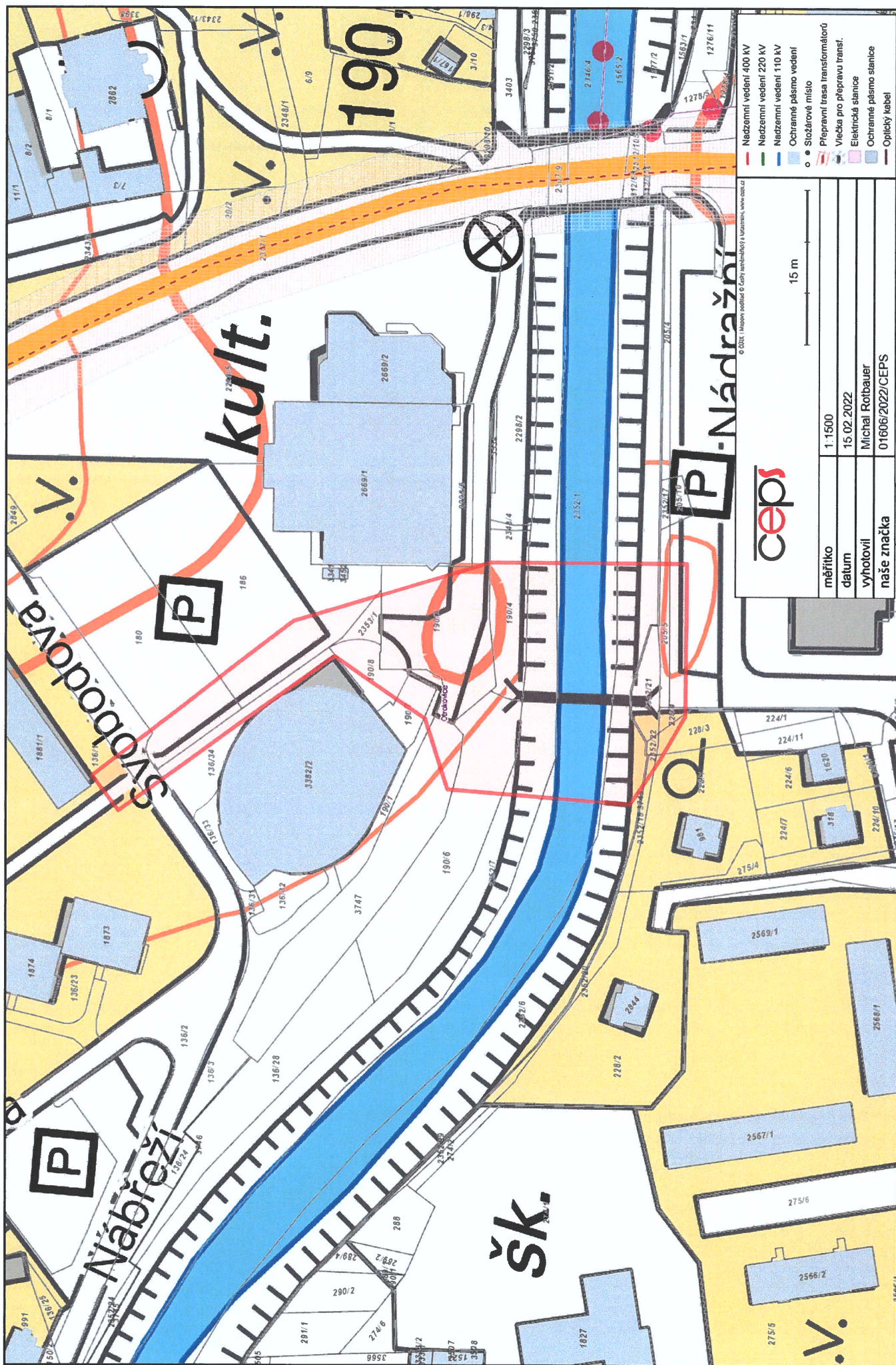
**Vedeme elektřinu nejvyššího napětí**

**Přílohy:**

- 1) *Polygon zájmového území*
- 2) *Seznam parcel a katastrálních území dotčených polygonem zájmového území*

**Vedeme elektřinu nejvyššího napětí**









Příloha č. 2 - Seznam parcel a katastrálních území dotčených polygonem zájmového území

Kód katastrálního území	Katastrální území	Parcelní číslo
716731	Otrokovice	136/1
716731	Otrokovice	136/2
716731	Otrokovice	180
716731	Otrokovice	186
716731	Otrokovice	190/1
716731	Otrokovice	190/2
716731	Otrokovice	205/5
716731	Otrokovice	205/7
716731	Otrokovice	228/1
716731	Otrokovice	228/3
716731	Otrokovice	2352/1
716731	Otrokovice	2352/6
716731	Otrokovice	2352/7
716731	Otrokovice	2353/1
716731	Otrokovice	190/4
716731	Otrokovice	190/6
716731	Otrokovice	2352/18
716731	Otrokovice	228/4
716731	Otrokovice	2352/21
716731	Otrokovice	2352/22
716731	Otrokovice	3382/2
716731	Otrokovice	136/34
716731	Otrokovice	190/7
716731	Otrokovice	190/8
716731	Otrokovice	3749
716731	Otrokovice	3747





DOPRAVOPROJEKT Ostrava a.s.

Masarykovo náměstí 5 /5

70200 Ostrava

Váš dopis značky / ze dne	Naše značka	Vyřizuje	Místo odeslání / dne
0000106241 / 15.02.2022	UPTS/OS/297512/2022	Václav Kučera	Praha / 16.02.2022

**Věc: Vyjádření k existenci podzemních sítí spol. České Radiokomunikace, a.s.**

Účel: Existence sítí

**Akce: 210222 - Odstranění bodové závady – lávka LP2 přes Dřevnici – výstavba nové lávky, vč. realizace připojení páteřních cyklostezek**

K Vaší žádosti o vyjádření k existenci sítí Vám sdělujeme, že ve Vámi vyznačeném/řešeném území nedojde ke styku s žádným podzemním vedením/zařízením v naší správě.

S pozdravem

Za správnost:

  
**České Radiokomunikace a.s.**  
Skokanská 2117/1  
169 00 Praha 6  
(53)Simona Hulíková  
Specialista ochrany sítě

Příloha: Daňový doklad

**Platnost tohoto vyjádření je jeden rok od data vystavení, tj. do 16.02.2023**

PIN: 9524

Úhradu částky za vyjádření proveďte na účet Českých Radiokomunikací, a.s. Číslo účtu Českých Radiokomunikací, a.s. vč. variabilního symbolu naleznete na přiloženém Zjednodušeném daňovém dokladu.

Žádost č. j. UPTS/OS/297512/2022

## Zájmové území



**Poznámka:** Upozorňujeme Vás, že toto stanovisko **NELZE** uplatnit pro umístění a provoz větrných elektráren.



## **VYJÁDŘENÍ O EXISTENCI SÍTĚ ELEKTRONICKÝCH KOMUNIKACÍ**

**společnosti CETIN a.s.**

**(„Vyjádření“)**

## **A VŠEOBECNÉ PODMÍNKY OCHRANY SÍTĚ ELEKTRONICKÝCH KOMUNIKACÍ**

**společnosti CETIN a.s.**

**(„Všeobecné podmínky ochrany SEK“)**

toto Vyjádření a Všeobecné podmínky ochrany SEK je vydané dle ustanovení § 101 zákona č. 127/2005 Sb., o elektronických komunikacích a o změně některých souvisejících zákonů, v účinném znění („Zákon o elektronických komunikacích“), a dle ustanovení § 161 zákona č. 183/2006 Sb., o územním plánování a stavebním řádu, v účinném znění („Stavební zákon“), a dle příslušných ustanovení zákona č. 89/2012 Sb., občanský zákoník, v účinném znění („Občanský zákoník“)

**Číslo jednací: 550534/22**

**Číslo žádosti: 0122 400 099 („Žádost“)**

Název akce („Stavba“)	210222 - Odstranění bodové závady ? lávka LP2 přes Dřevnici ? výstavba nové lávky, vč. realizace připojení páteřních cyklostezek	
Důvod vydání Vyjádření („Důvod vyjádření“)	Informace o poloze sítě	
Žadatel	DOPRAVOPROJEKT Ostrava a.s., kontaktní osoba: Marta Stáňová, Masarykovo náměstí 5/5, Ostrava, 70200	
Stavebník	-- neuvedeno --, , -- neuvedeno --, 0	
Zájmové území	Okres	Zlín
	Obec	Otrokovice
	Kat. území / č. parcely	Otrokovice
Platnost Vyjádření	15. 2. 2024 („Den konce platnosti Vyjádření“)	

Žadatel Žádostí určil a vyznačil Zájmové území, jakož i určil Důvod Vyjádření.

Na základě určení a vyznačení Zájmového území Žadatelem a na základě určení Důvodu Vyjádření vydává společnost CETIN a.s. následující Vyjádření:

**Dojde ke střetu se sítí elektronických komunikací (dále jen „SEK“) společnosti CETIN a.s.**

- (I) Na Žadatelem určeném a vyznačeném Zájmovém území se vyskytuje SEK společnosti CETIN a.s.; a
- (II) Stavebník nebo jím pověřená třetí osoba je povinen řídit se Všeobecnými podmínkami ochrany SEK, které jsou nedílnou součástí Vyjádření; a
- (III) pro případ, že bude nezbytné přeložení SEK, zajistí vždy takové přeložení SEK její vlastník, společnost CETIN a.s. Stavebník, který vyvolal překládku SEK je dle ustanovení § 104 odst. 17 Zákona o elektronických komunikacích povinen uhradit společnosti CETIN a.s. veškeré náklady na nezbytné úpravy dotčeného úseku SEK, a to na úrovni stávajícího technického řešení; a
- (IV) pro účely přeložení SEK dle bodu (III) tohoto Vyjádření je Stavebník povinen uzavřít se společností CETIN a.s. Smlouvu o realizaci překládky SEK; a
- (V) Stavebník a/nebo Žadatel není oprávněn užít toto Vyjádření k podání jakékoliv žádosti o vydání jakéhokoliv správního rozhodnutí či jiného rozhodnutí majícího obdobný charakter.

Číslo jednací: 550534/22

Číslo žádosti: 0122 400 099

Vyjádření je platné pouze pro Zájmové území určené a vyznačené Žadatelem, jakož i pro Důvod Vyjádření stanovený a určený Žadatelem v Žádosti.

Vyjádření pozbývá platnosti i) dnem, kdy je Žadatelem a/nebo Stavebníkem použito k podání žádosti o vydání jakéhokoliv správního rozhodnutí či jiného rozhodnutí majícího obdobný charakter a/nebo dnem zahájení jakéhokoliv správního rozhodnutí či jiného rozhodnutí majícího obdobný charakter, ve kterém bylo Vyjádření použito, ii) uplynutím doby platnosti v tomto Vyjádření uvedeného, iii) změnou rozsahu Zájmového území či změnou Důvodu Vyjádření uvedeného v Žádosti a/nebo iv) porušením Všeobecných podmínek ochrany SEK, to vše v závislosti na tom, která ze skutečností rozhodná pro pozbytí platnosti Vyjádření nastane nejdříve.

Společnost CETIN a.s. vydáním tohoto Vyjádření poskytla Žadateli pro Žadatelem určené a vyznačené Zájmové území veškeré informace o SEK dostupné společnosti CETIN a.s. ke dni podání Žádosti.

Ze strany společnosti CETIN a.s. může v některých případech docházet ke zpracování Vašich osobních údajů. Ke zpracování Vašich osobních údajů dochází vždy v souladu s platnými právními předpisy. Konkrétní zásady a podmínky zpracování osobních údajů společností CETIN a.s. jsou dostupné na <https://www.cetin.cz/zasady-ochrany-osobnich-udaju>.

V případě dotazů k Vyjádření kontaktujte prosím asistenční linku 800 630 630.

**Přílohami Vyjádření jsou:**

- *Všeobecné podmínky ochrany SEK*
- *Informace k vytýčení SEK ve vlastnictví společnosti CETIN a.s.*
- *Situační výkres (obsahuje Zájmové území určené a vyznačené Žadatelem a výřezy účelové mapy SEK)*

Vyjádření vydala společnost **CETIN a.s.** dne: 15. 2. 2022.



CETIN a.s.  
Českomoravská 2510/19, Libeň  
190 00 Praha 9  
DIČ: CZ04084063

102

**VŠEOBECNÉ PODMÍNKY OCHRANY SÍTĚ ELEKTRONICKÝCH KOMUNIKACÍ společnosti CETIN a.s.****1. PLATNOST VŠEOBECNÝCH PODMÍNEK**

- i) Tyto Všeobecné podmínky ochrany sítě elektronických komunikací (dále jen „VPOSEK“) tvoří součást Vyjádření (jak je tento pojem definován níže v článku 2 VPOSEK).
- ii) V případě rozporu mezi Vyjádřením a těmito VPOSEK mají přednost ustanovení Vyjádření, pokud není těmito VPOSEK stanoveno jinak.

**2. DEFINICE**

Níže uvedené termíny, jsou-li použity v těchto VPOSEK a uvozeny velkým písmenem, mají následující význam, není-li těmito VPOSEK a/nebo Příslušnými požadavky stanoveno výslovně jinak:

„**CETIN**“ znamená CETIN a.s. se sídlem Českomoravská 2510/19, Libeň, 190 00 Praha 9, IČO: 04084063, zapsaná v obchodním rejstříku vedeném Městským soudem v Praze pod spz. B 20623;

„**Den**“ je kalendářní den;

„**Kabelovod**“ podzemní zařízení sestávající se z tělesa Kabelovodu a kabelových komor, sloužící k zatahování kabelů a ochranných trubek;

„**Občanský zákoník**“ znamená zákon č. 89/2012 Sb., občanský zákoník, v účinném znění;

„**POS**“ je zaměstnanec společnosti CETIN, pověřený ochranou sítě, Ivan Kula, tel.: 602 519 797, e-mail: ivan.kula@cetin.cz;

„**Pracovní den**“ znamená Den, kromě soboty, neděle, a státních svátků a ostatních svátků ve smyslu zákona č. 245/2000 Sb., o státních svátcích, o významných dnech a o dnech pracovního klidu, v účinném znění;

„**Příslušné požadavky**“ znamená jakýkoli a každý příslušný právní předpis, vč. technických norem, nebo normativní právní akt veřejné správy či samosprávy, nebo jakékoli rozhodnutí, povolení, souhlas nebo licenci, včetně podmínek, které s ním souvisí;

„**Překládka**“ je stavba spočívající ve změně trasy vedení SEK ve vlastnictví CETIN nebo přemístění zařízení SEK ve vlastnictví CETIN; Stavebník, který Překládku vyvolal, je dle ustanovení § 104 odst. 17 Zákona o elektronických komunikacích povinen uhradit společnosti CETIN veškeré náklady na nezbytné úpravy dotčeného úseku SEK, a to na úrovni stávajícího technického řešení;

„**SEK**“ je síť elektronických komunikací ve vlastnictví CETIN;

„**Stavba**“ je stavba a/nebo činnost ve vztahu, k níž bylo vydáno Vyjádření, a je prováděna Stavebníkem a/nebo Žadatelem v souladu s Příslušnými požadavky, povolená příslušným správním rozhodnutím vydaným dle Stavebního zákona;

„**Stavebník**“ je osoba takto označená ve Vyjádření;

„**Stavební zákon**“ je zákon č. 183/2006 Sb., o územním plánování a stavebním řádu;

„**Vyjádření**“ je vyjádření o existenci sítě elektronických komunikací vydané společností CETIN dne 15. 2. 2022 pod č.j. 550534/22;

„**Zájmové území**“ je území označené Žadatelem a/nebo Stavebníkem v Žádosti;

„**Situační výkres**“ je výkres, který je přílohou Vyjádření a obsahuje Zájmové území určené a vyznačené Žadatelem v Žádosti a výřezy účelové mapy SEK;

„**Zákon o elektronických komunikacích**“ je zákon č. 127/2005 Sb., o elektronických komunikacích a o změně některých souvisejících zákonů, v účinném znění;

„**Žadatel**“ je osoba takto označená ve Vyjádření.

„**Žádost**“ je žádost, kterou Žadatel a/nebo Stavebník požádal CETIN o vydání Vyjádření.

**3. PLATNOST A ÚČINNOST VPOSEK**

Tyto VPOSEK jsou platné a účinné dnem odeslání Vyjádření na i) adresu elektronické pošty Stavebníka a/nebo Žadatele uvedenou v Žádosti nebo ii) adresu pro doručení prostřednictvím poštovní přepravy uvedenou Stavebníkem a/nebo Žadatelem v Žádosti.

**4. OBECNÁ PRÁVA A POVINNOSTI STAVEBNÍKA A/NEBO ŽADATELE**

- (i) Stavebník, Žadatel je výslovně srozuměn s tím, že SEK je veřejně prospěšným zařízením, byla zřízena ve veřejném zájmu a je chráněna Příslušnými požadavky.
- (ii) SEK je chráněna ochranným pásmem, jehož rozsah je stanoven (a) ustanovením § 102 Zákona o elektronických komunikacích a/nebo (b) právními předpisy účinnými před Zákonom o elektronických komunikacích, není-li Příslušnými požadavky stanoveno jinak.
- (iii) Stavebník, Žadatel nebo jím pověřená třetí osoba, je povinen při provádění Stavby nebo jiných prací, při odstraňování havárií a projektování staveb, řídit se Příslušnými požadavky, správnou praxí v oboru stavebnictví a technologickými postupy a je povinen učinit veškerá nezbytná opatření vyžadovaná Příslušnými požadavky k ochraně SEK před poškozením. Povinnosti dle tohoto odstavce má Stavebník rovněž ve vztahu k SEK, které se nachází mimo Zájmové území.
- (iv) Při zjištění jakéhokoliv rozporu mezi údaji v Situačním výkresu, který je přílohou Vyjádření a skutečným stavem, je Stavebník a/nebo Žadatel povinen bez zbytečného odkladu, nejpozději Den následující po zjištění takové skutečnosti, zjištěný rozpor oznámit POS.
- (v) Stavebník, Žadatel nebo jím pověřená třetí osoba, je povinen každé poškození či krádež SEK bezodkladně, nejpozději Den následující po zjištění takové skutečnosti, oznámit takovou skutečnost dohledovému centru společnosti CETIN na telefonní číslo +420 238 464 190.
- (vi) Bude-li Stavebník, Žadatel nebo jím pověřená třetí osoba na společnosti CETIN požadovat, aby se jako účastník správního řízení, pro jehož účely bylo toto Vyjádření vydáno, vzdala práva na odvolání proti rozhodnutí vydanému ve správním řízení, je oprávněn kontaktovat POS.

**5. POVINNOSTI STAVEBNÍKA PŘI PŘÍPRAVĚ STAVBY**

- (i) Při projektování Stavby je Stavebník povinen zajistit, aby projektová dokumentace Stavby (i) zohledňovala veškeré požadavky na ochranu SEK vyplývající z Příslušných požadavků, zejména ze Zákona o elektronických komunikacích a Stavebního zákona, (ii) respektovala správnou praxi v oboru stavebnictví a technologické postupy a (iii) umožňovala, aby i po provedení a umístění Stavby dle takové projektové dokumentace byla společnost CETIN, jako vlastník SEK schopna bez jakýkoliv omezení a překážek provozovat SEK, provádět údržbu a opravy SEK.
- (ii) Nebude-li možné projektovou dokumentací zajistit některý, byť i jeden z požadavků dle předchozího odstavce (i) a/nebo umístění Stavby by mohlo způsobit, že nebude naplněn některý, byť i jeden z požadavků dle předchozího odstavce (i), vyvolá Stavebník Překládku.
- (iii) Při projektování Stavby, která se nachází nebo je u ní zamýšleno, že se bude nacházet v ochranném pásmu radiových tras společnosti CETIN a překračuje výšku 15 m nad zemským povrchem, a to včetně dočasných objektů zařízení staveniště (jeřáby, konstrukce, atd.) je Stavebník povinen písemně kontaktovat POS za účelem získání konkrétního stanoviska a podmínek k ochraně radiových tras společnosti CETIN a pro určení, zda Stavba vyvolá Překládku. Ochranné pásmo radiových tras v šíři 50m je zakresleno do situačního výkresu, který je součástí tohoto Vyjádření.

**VŠEOBECNÉ PODMÍNKY OCHRANY SÍTĚ ELEKTRONICKÝCH KOMUNIKACÍ společnosti CETIN a.s.**



- (iv) Pokud se v Zájmovém území nachází podzemní silové vedení (NN) ve vlastnictví společnosti CETIN, je Stavebník povinen ve vztahu k projektové dokumentaci zajistit totéž, co je uvedeno pod písm (i) tohoto článku 5, přičemž platí, že Stavebník vyvolá Překládku v případech uvedených pod písm (ii) tohoto článku 5.
- (v) Stavebník je povinen při projektování Stavby, která je stavbou (a) zařízení silových elektrických sítí (VN, VVN a ZVVN) a/nebo (b) trakčních vedení, provést výpočet či posouzení rušivých vlivů na SEK, zpracovat ochranná opatření, to vše dle a v souladu s Příslušnými požadavky. Stavebník je povinen nejpozději třicet (30) Dnů před podáním žádosti o vydání příslušného správního rozhodnutí k umístění Stavby dle Stavebního zákona předat POS výpočet či posouzení rušivých vlivů na SEK a zpracovaná ochranná opatření.
- (vi) Je-li Stavba v souběhu s Kabelovodem, nebo Kabelovod kříží, je Stavebník povinen nejpozději ke Dni, ke kterému započne se zpracováním projektové dokumentace ke Stavbě, oznámit POS a projednat s POS (a) veškeré případy, kdy trajektorie podvrtní a protlaků budou vedeny ve vzdálenosti menší, než je 1,5 m od Kabelovodu a (b) jakékoliv výkopové práce, které budou nebo by mohly být vedeny v úrovni či pod úrovní Kabelovodu nebo kabelové komory.
- (vii) Je-li Stavba umístěna nebo má být umístěna v blízkosti Kabelovodu, ve vzdálenosti menší, než jsou 2 m nebo kříží-li Stavba Kabelovod ve vzdálenosti menší, než je 0,5 m nad nebo kdekoli pod Kabelovodem, je Stavebník povinen předložit POS k posouzení zakreslení Stavby v příčných řezech, přičemž do příčného řezu je Stavebník rovněž povinen zakreslit profil kabelové komory.

## 6. POVINNOSTI STAVEBNÍKA PŘI PROVÁDĚNÍ STAVBY

- (i) Stavebník je před započítím jakýchkoliv zemních prací ve vztahu ke Stavbě povinen vytýčit trasu SEK na terénu dle Příslušných požadavků a dle Stavebního zákona. S vytýčenou trasou SEK je Stavebník povinen seznámit všechny osoby, které budou anebo by mohly zemní práce ve vztahu ke Stavbě provádět. V případě porušení této povinnosti bude Stavebník odpovědný společnosti CETIN za náklady a škody, které porušením této povinnosti společnosti CETIN vzniknou a je povinen je společnosti CETIN uhradit.
- (ii) Pět (5) Pracovních dní před započítím jakýchkoliv prací ve vztahu ke Stavbě je Stavebník povinen oznámit společnosti CETIN, že zahájí práce či činnosti ve vztahu ke Stavbě. Písemné oznámení dle předchozí věty zašle Stavebník na adresu elektronické pošty POS a bude obsahovat minimálně číslo jednací Vyjádření a kontaktní údaje Stavebníka.
- (iii) Stavebník je povinen zabezpečit a zajistit SEK proti mechanickému poškození, a to zpravidla dočasným umístěním silničních betonových panelů nad kabelovou trasou SEK. Do doby, než je zajištěna a zabezpečena ochrana SEK proti mechanickému poškození, není Stavebník oprávněn přejíždět vozidly nebo stavební mechanizací kabelovou trasu SEK. Při přepravě vysokých nákladů nebo při projíždění stroji, vozidly či mechanizací pod nadzemním vedením SEK je Stavebník povinen prověřit, zda výška nadzemního vedení SEK je dostatečná a umožňuje spolehlivý a bezpečný způsob přepravy nákladu či průjezdu strojů, vozidel či mechanizace.
- (iv) Při provádění zemních prací v blízkosti SEK je Stavebník povinen postupovat tak, aby nedošlo ke změně hloubky uložení nebo prostorového uspořádání SEK. V místech, kde SEK vystupuje ze země do budovy, rozváděče, na sloup apod. je Stavebník povinen vykonávat zemní práce se zvýšenou mírou opatrnosti, výkopové práce v blízkosti sloupů nadzemního vedení SEK je Stavebník povinen provádět v takové vzdálenosti od sloupu nadzemního vedení SEK,

kteřá je dostatečná k tomu, aby nedošlo nebo nemohlo dojít k narušení stability sloupu nadzemního vedení SEK. Stavebník je povinen zajistit, aby jakoukoliv jeho činností nedošlo bez souhlasu a vědomí společnosti CETIN (a) ke změně nivelety terénu, a/nebo (b) k výsadbě trvalých porostů, a/nebo (c) ke změně rozsahu a změně konstrukce zpevněných ploch. Pokud došlo k odkrytí SEK, je Stavebník povinen SEK po celou dobu odkrytí náležitě zabezpečit proti prověšení, poškození a odcizení.

- (v) Zjistí-li Stavebník kdykoliv během provádění prací ve vztahu ke Stavbě jakýkoliv rozpor mezi údaji v projektové dokumentaci a skutečností, je povinen bezodkladně přerušit práce a oznámit zjištěný rozpor na adresu elektronické pošty POS. Stavebník není oprávněn pokračovat v pracích ve vztahu ke Stavbě do doby, než získá písemný souhlas POS s pokračováním prací.
- (vi) Stavebník není bez předchozího písemného souhlasu společnosti CETIN oprávněn manipulovat s kryty kabelových komor, jakkoliv zakrývat vstupy do kabelových komor, a to ani dočasně, vstupovat do kabelových komor, jakkoliv manipulovat s případně odkrytými prvky SEK či s jakýmkoliv jiným zařízením se SEK souvisejícím. Rovněž bez předchozího písemného souhlasu společnosti CETIN není Stavebník oprávněn umístit nad trasou Kabelovodu jakoukoliv jinou síť technické infrastruktury v podélném směru.
- (vii) Byla-li v souladu s Vyjádřením a těmito VPOSEK odkryta SEK je Stavebník povinen tři (3) Pracovní dny před zakrytím SEK písemně oznámit POS zakrytí SEK a vyzvat ho ke kontrole před zakrytím. Oznámení Stavebníka dle předchozí věty musí obsahovat minimálně předpokládaný Den zakrytí, číslo jednací Vyjádření a kontaktní údaje Stavebníka. Stavebník není oprávněn provést zakrytí do doby, než získá písemný souhlas POS se zakrytím.

## 7. ROZHODNÉ PRÁVO

Vyjádření a VPOSEK se řídí českým právem, zejména Občanským zákoníkem, Zákonem o elektronických komunikacích a Stavebním zákonem. Veškeré spory z Vyjádření či VPOSEK vyplývající budou s konečnou platností řešeny u příslušného soudu České republiky.

## 8. PÍSEMNÝ STYK

Písemným stykem či pojmem „písemně“ se pro účely Vyjádření a VPOSEK rozumí předání zpráv jedním z těchto způsobů:

- v listinné podobě;
- e-mailovou zprávou s uznávaným elektronickým podpisem dle zák. č. 297/2016 Sb., o službách vytvářejících důvěru pro elektronické transakce, v účinném znění; a/nebo e-mailovou zprávou zaslanou na adresu POS;

## 9. ZÁVĚREČNÁ USTANOVENÍ

- (i) Stavebník, Žadatel nebo jím pověřená třetí osoba je počínaje Dnem převzetí Vyjádření povinen užít informace a data uvedená ve Vyjádření pouze a výhradně k účelu, pro který mu byla tato poskytnuta. Stavebník, Žadatel nebo jím pověřená třetí osoba není oprávněn informace a data rozmnožovat, rozšiřovat, pronajímat, půjčovat či jinak umožnit jejich užívání třetí osobou bez předchozího písemného souhlasu společnosti CETIN.
- (ii) Pro případ porušení kterékoliv z povinností Stavebníka, Žadatele nebo jím pověřené třetí osoby, založené Vyjádřením /nebo těmito VPOSEK je Stavebník, Žadatel či jím pověřená třetí osoba odpovědný za veškeré náklady a škody, které společnosti CETIN vzniknou porušením povinností Stavebníka, Žadatele nebo jím pověřené třetí osoby.

Číslo jednací: 550534/22

Číslo žádosti: 0122 400 099

## Informace k vytyčení *SEK*

V případě požadavku na vytyčení *SEK* společnosti *CETIN* se, prosím, obraťte na společnosti uvedené níže:

### **CETIN a.s. - středisko Morava střed**

se sídlem: Českomoravská 2510/19, Libeň, 190 00 Praha 9  
IČ: 04084063 DIČ: CZ04084063  
kontakt: tel: 238461649 obslužná doba po-pa 7 - 15 hod

### **Vegacom, a.s. - výhradní dodavatel společnosti CETIN a.s.**

se sídlem: Velkomoravská 87, 695 01 Hodonín  
IČ: 25788680 DIČ: CZ25788680  
kontakt: Jaroslav Kovalčík, mobil: 725936197, e-mail: kovalcik@vegacom.cz  
Luboš Bodzik, mobil: 603855439, e-mail: bodzik@vegacom.cz

### **ALPROTEL GROUP, s.r.o.**

se sídlem: Dobrá 543 Frýdek-Místek PSČ 739 51  
IČ: 25863037 DIČ: CZ25863037  
kontakt: Libor Kašperlík, mobil: 602783894, e-mail: kasperlik@alprotel.cz

### **ELTEKO, spol. s r.o.**

se sídlem: bří Jaroňků 4063, 760 01 Zlín  
IČ: 46342401 DIČ:  
kontakt: Pavel Hrabovský, mobil: 603 226 502, e-mail: vytycovani@seznam.cz

### **GIS-STAVINVEX, a.s.**

se sídlem: Pražská 1156, Pelhřimov  
IČ: 25163558 DIČ: CZ25163558  
kontakt: Petr Novák, mobil: 737 286 334, tel/fax: 596 541 102, e-mail: ostrava@gis-stavinvox.cz

### **KATES, spol. s r.o.**

se sídlem: Důlní 889, 735 35 Horní Suchá  
IČ: 47680954 DIČ:  
kontakt: Stanislav Knebl, tel.: 596426011, mobil: 736626762, e-mail: knebl.kates@seznam.cz

### **Michlovský-stavební s.r.o.**

se sídlem: Salaš 99, 763 51 Zlín  
IČ: 27714080 DIČ: CZ 27714080  
kontakt: Jan Stupka, tel.: 577125055, mobil: 605200751, e-mail: stupka@michlovsky.cz

### **Milan Kočvara**

se sídlem: Osvoboditelů 1200, 742 21 Kopřivnice  
IČ: 63341620 DIČ:  
kontakt: Milan Kočvara, mobil: 602439837, e-mail: vytyceni@seznam.cz

### **NOVOMONT s.r.o.**

se sídlem: 8.května 31, 787 01 Šumperk  
IČ: 25394525 DIČ: CZ25394525  
kontakt: Oldřich Slavíček, mobil: 777333596, e-mail: o.slavicek@atlas.cz

Číslo jednací: 550534/22

Číslo žádosti: 0122 400 099

**OPTOMONT, a.s.**

se sídlem: Na Najmanské 915, 710 00 Ostrava

IČ: 25355759

DIČ: CZ25355759

kontakt: Bogdan Kaleta, tel.: 558340911, mobil: 721521807, e-mail: bogdan.kaleta@optomont.cz

**Sitel, spol. s r.o., středisko Zlín**

se sídlem: Vinohradská 74, 618 00 Brno-Černovice

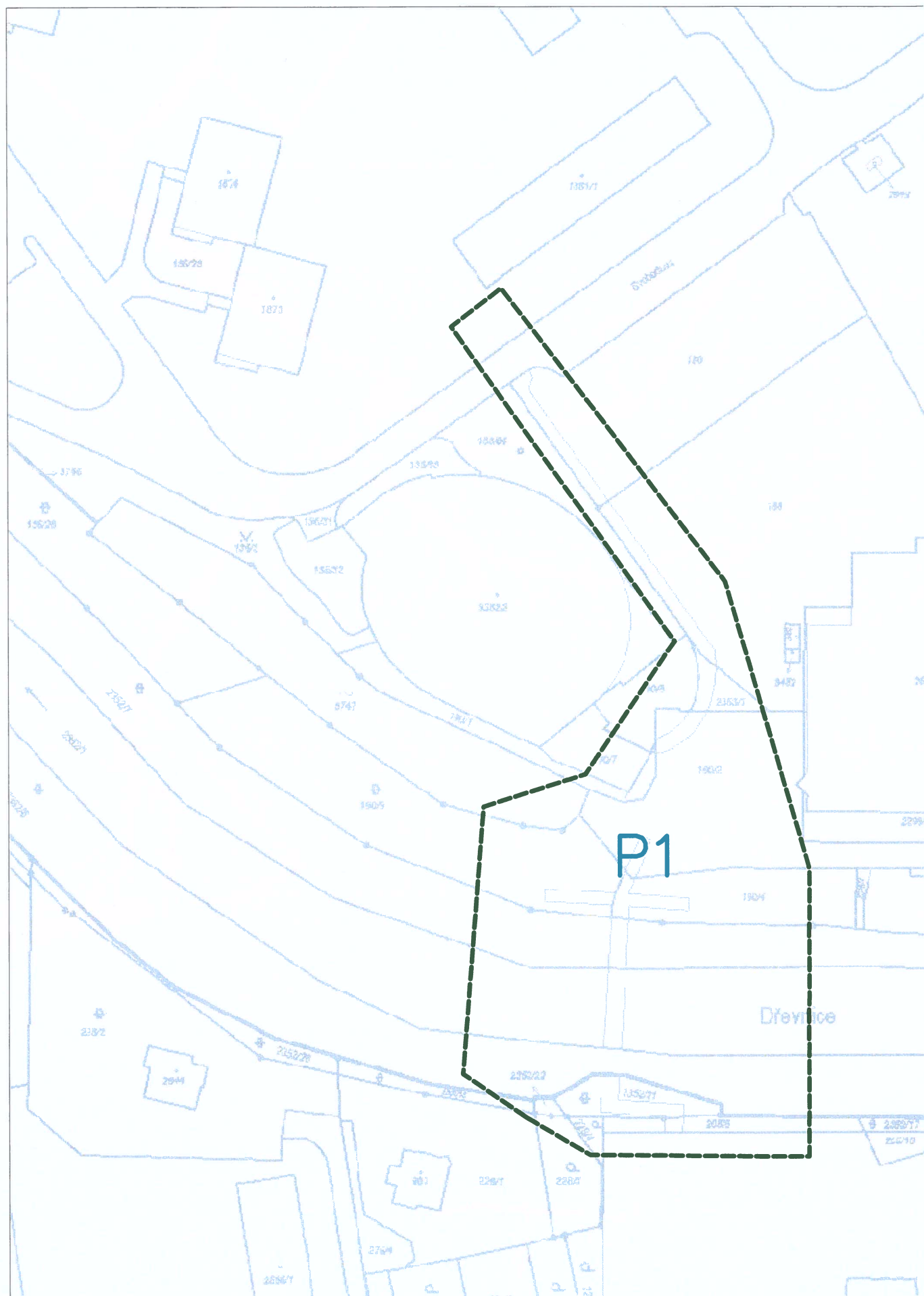
IČ: 44797320

DIČ: CZ 44797320

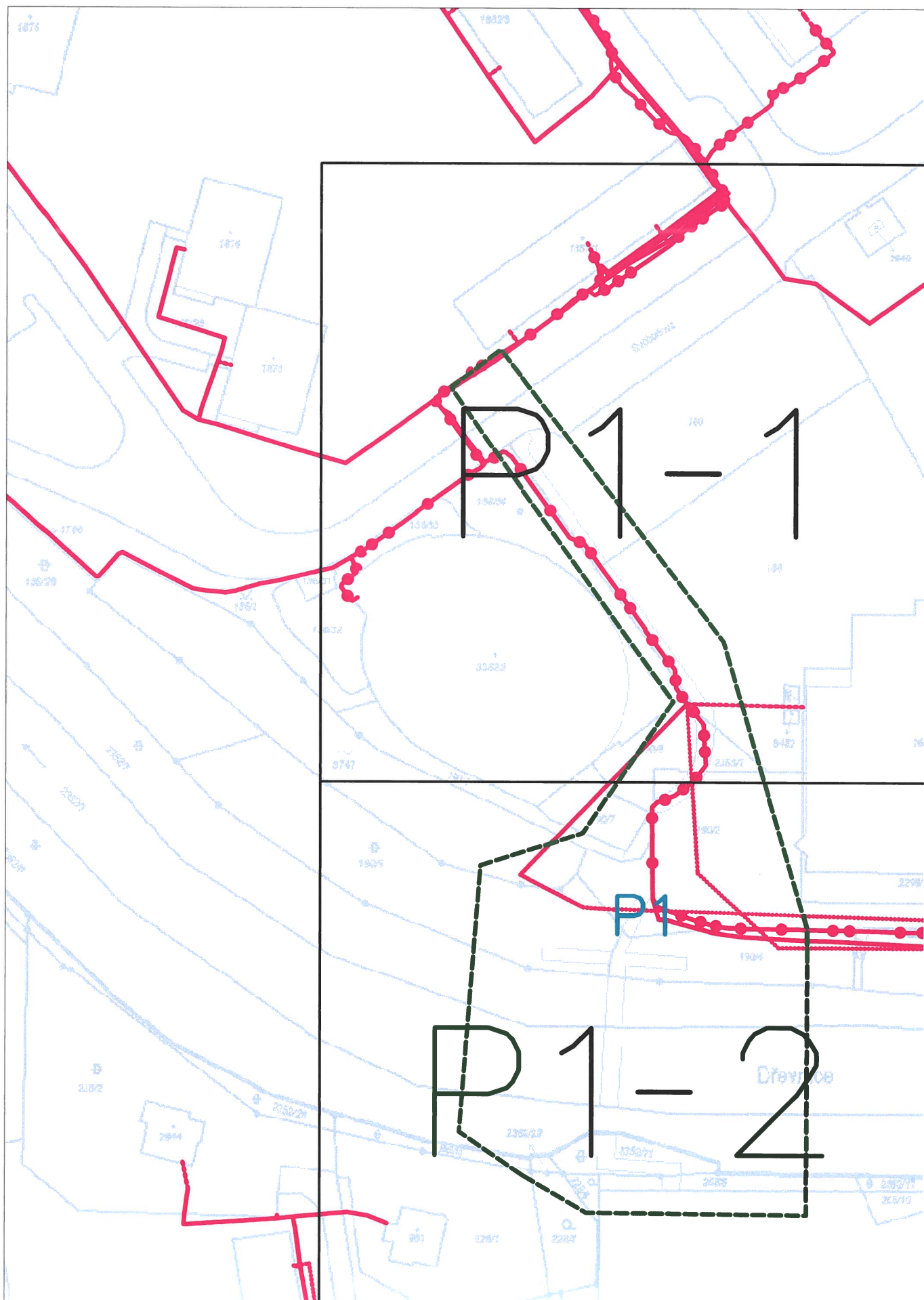
kontakt: Karel Kutra, mobil: 725 584 166, email: kkutra@sitel.cz



## SITUAČNÍ VÝKRES - ZÁJMOVÉ ÚZEMÍ



SITUAČNÍ VÝKRES - POLYGON 1

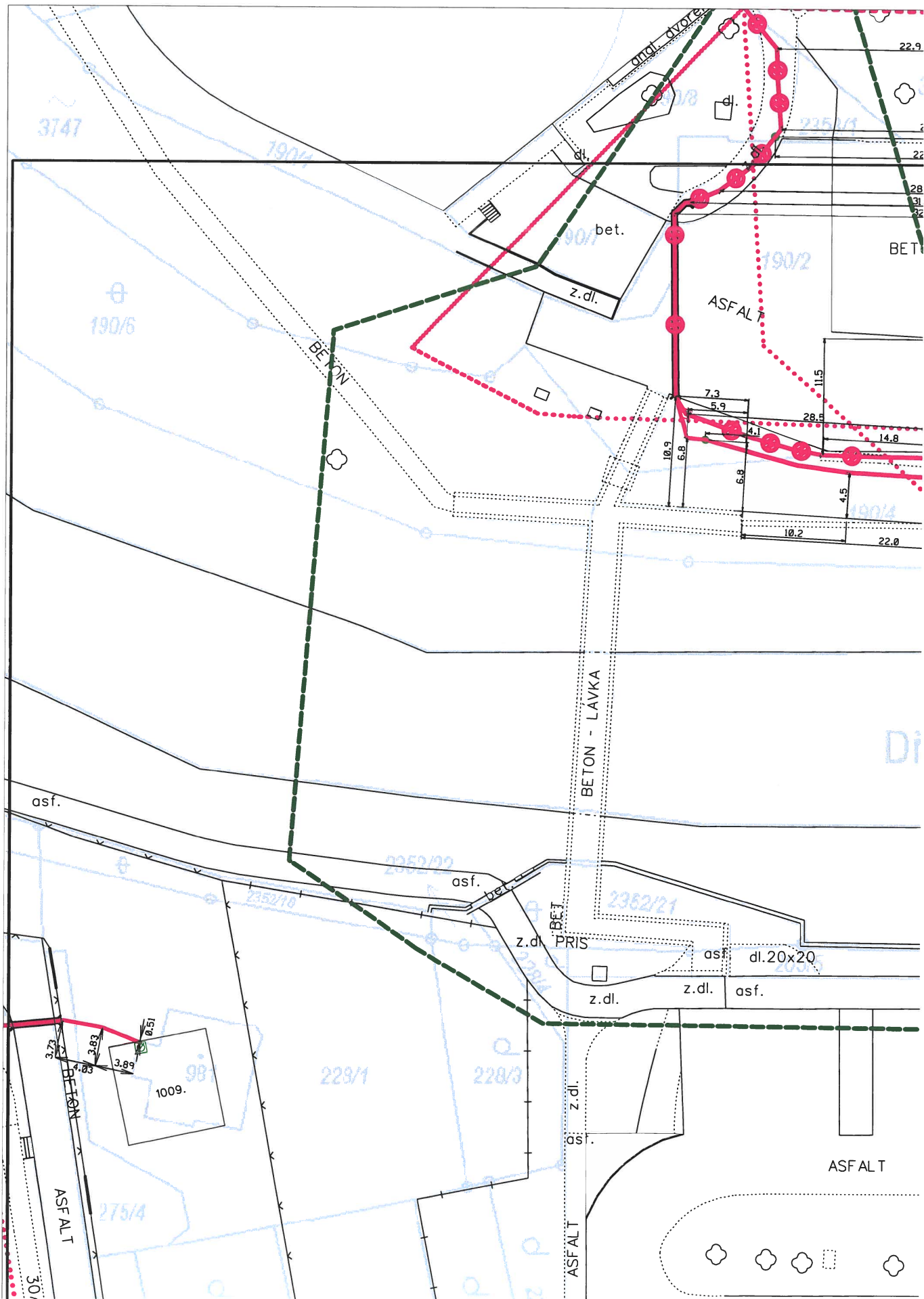


## SITUAČNÍ VÝKRES - POLYGON 1, list kladu P1-1





# SITUAČNÍ VÝKRES - POLYGON 1, list kladu P1-2



EG.D, a.s., Lidická 1873/36, Černá Pole, 602 00 Brno

DOPRAVOPROJEKT Ostrava a.s.  
Ing. Marta Stáňová  
Masarykovo náměstí 5/5  
70200 Ostrava

Otrokovice, 16.02.2022

**Vyjádření o existenci zařízení distribuční soustavy (elektrická síť)  
ve vlastnictví EG.D, a.s. a podmínkách práce v jeho blízkosti**

Název stavby: 210222 - Odstranění bodové závady – lávka LP2 přes  
Dřevnici – výstavba nové lávky, vč. realizace připojení  
páteřních cyklostezek  
Místo stavby: KÚ Otrokovice (716731), žadatelem vyznačené  
zájmové území

Toto vyjádření slouží pro informaci o stávajícím elektrickém zařízení  
distribuční soustavy, vlastněném a provozovaném společností EG.D, a.s.,  
a není vyjádřením pro územní a stavební řízení.

V zájmovém území výše uvedené stavby se nachází:

Podzemní vedení VN  
Distribuční trafostanice VN/NN  
Podzemní vedení NN

Ke stavbě a činnosti v ochranných pásmech zařízení distribuční soustavy je  
investor povinen zajistit si písemný souhlas ve smyslu § 46 odst. 11 zákona  
č. 458/2000 Sb., o podmínkách podnikání a výkonu státní správy  
v energetických odvětvích, v platném znění.

Souhlas se stavbou a činností v ochranném pásmu zařízení distribuční  
soustavy uděluje EG.D, a.s. (dále jen EGD). S podáním žádosti o souhlas,  
prosím, **předložte projektovou dokumentaci stavby** s podrobným  
zákresem a okótováním umístění stavby v ochranném pásmu. Žádost můžete  
podat elektronicky na **www.egd.cz – Souhlas s činností a stavbou  
v ochranném pásmu**. Kontakty na správce zařízení jsou uvedeny v závěru  
tohoto vyjádření.

Dovolte, abychom Vás upozornili, že při provádění zemních nebo jiných

**EG.D, a.s.**  
Poskytování informací k  
sítím  
Zlínská 230  
765 02 Otrokovice  
www.egd.cz

Hana Štrkaňová  
T +420-57716-3362  
hana.strkanova@egd.cz

Naše značka  
H18502-26167024

Sídlo společnosti:  
Lidická 1873/36  
Černá Pole  
602 00 Brno  
Společnost je zapsána  
v Obchodním rejstříku  
vedeném Krajským soudem  
v Brně, v oddílu B, vložce 8477  
IČ: 280 85 400  
DIČ: CZ28085400

prací, které mohou ohrozit předmětné distribuční a sdělovací zařízení, jste povinni dle zákona č. 309/2006 Sb. a nařízení vlády č. 591/2006 Sb. učinit veškerá opatření, aby nedošlo ke škodám na výše uvedeném zařízení, na majetku nebo na zdraví osob elektrickým proudem, zejména tím, že zajistíte:

1. Objednání přesného vytyčení distribuční sítě (trasy kabelu) v terénu, a to nejméně 14 dnů před zahájením prací v blízkosti podzemního kabelového vedení. V případě, že nebude možné trasu kabelu bezpečně určit pomocí vytyčovacího zařízení, je investor zemních prací povinen pro jednoznačné stanovení jeho polohy provést na určených místech a v nezbytném rozsahu ruční odkrytí kabelu podle pokynů zaměstnanců EGD. **Vytyčení kabelů VN, NN zajistí Roman Remeš, tel.: 57716-3301, mail: roman.remes@egd.cz.**
2. Provádění zemních prací v ochranném pásmu kabelového vedení výhradně klasickým ručním náradím bez použití jakýchkoli mechanismů s nejvyšší opatrností, nebude-li provozovatelem zařízení stanoveno jinak.
3. Výkopové práce v blízkosti nadzemního vedení budou prováděny tak, aby nedošlo k narušení stability podpěrných bodů a uzemňovací soustavy nebo nebyl jinak ohrožen provoz zařízení a bezpečnost osob. Zároveň požadujeme dodržovat platná ustanovení norem ČSN EN 50 110-1, PNE 33 3302 a PNE 33 0000-6, zvláště pak minimální dovolené vzdálenosti od vedení .
4. Při provádění stavebních prací nesmí dojít k poškození a znepřístupnění zařízení distribuční soustavy.
5. Ohlášení jakéhokoli poškození distribučního a sdělovacího zařízení na telefonním čísle Nonstop linky EGD **800 22 55 77.**

#### **Kontakty správců zařízení:**

**VN+NN:**

Regionální správa, Ladislav Buriánek, tel.: 57716-3373,  
mail: ladislav2.burianek@egd.cz

#### **Vyjádření má platnost do 15.02.2024.**

Upozorňujeme Vás na možnou polohovou odchylku vedení v přiložené situaci s informativním zákresem sítí.

Do přiložené a námi orazítované situace jsme **informativně** zakreslili:

- červeně plně podzemní vedení VN
- zeleně plně podzemní vedení NN
- polygon s černým obrysem podzemní chránička
- fialově plně zrušené podzemní vedení





**Při vytyčení trasy zařízení a ke všem dalším, souvisejícím jednáním předložíte, prosím, toto vyjádření.**

Vyjádření nenahrazuje a neuvádí připojovací podmínky. V případě, že požadujete připojení nového odběrného místa či změnu příkonu, můžete podat žádost elektronicky na [www.egd.cz](http://www.egd.cz).

S přátelským pozdravem

EG.D, a.s.

**EG.D, a.s.**

Lidická 1873/36, Černá Pole, 602 00 Brno

001

Příloha: Orazítkovaná situace s informativním zákresem sítí



A detailed cadastral map of the area around Dřevnice. The map shows various land parcels outlined in black, many of which are shaded in light pink or red. Key features include:  

- Parcel Numbers:** Numerous numbers identifying specific plots, such as 1313, 1861/1, 1314, 180, 136/34, 136/33, 3382/2, 1877, 190/8, 190/7, 190/2, 190/4, 2353/1, 2352/22, 2352/21, 205/5, 2352/17, 205/10, 228/1, 228/3, 275/4, 1009, 981, 3747, 190/6, 2298/6, 2849, 2869, 130, 6/32, 31, 186, 180, 190/1, 190/3, 190/4, 190/5, 190/6, 190/7, 190/8, 190/9, 190/10, 190/11, 190/12, 190/13, 190/14, 190/15, 190/16, 190/17, 190/18, 190/19, 190/20, 190/21, 190/22, 190/23, 190/24, 190/25, 190/26, 190/27, 190/28, 190/29, 190/30, 190/31, 190/32, 190/33, 190/34, 190/35, 190/36, 190/37, 190/38, 190/39, 190/40.
- Roads:** A road labeled "Svobodova" runs diagonally across the upper part of the map. Other roads are indicated by thin black lines.
- Infrastructure:** Several small structures, possibly utility boxes or transformers, are marked with symbols like a circle with a cross or a square with a cross. One is labeled "TS".
- Scale:** A scale bar at the bottom indicates distances from 0 to 25 meters.
- Labels:** The name "Dřevnice" is written in a large, bold font in the lower right quadrant.

eg.d

**EG.D, a.s.**  
Lidická 1873/36, Černá Pole, 602 00 Brno





naše značka  
5002555573  
vyřizuje  
Jaroslav Kápička  
datum  
15.02.2022

DOPRAVOPROJEKT Ostrava a.s.  
Masarykovo náměstí 5/5  
70200 Ostrava

Věc:

**210222 - Odstranění bodové závady – lávka LP2 přes Dřevnici – výstavba nové lávky, vč. realizace připojení páteřních cyklostezek**

K.ú. - p.č.: Otrokovice

Stavebník: DOPRAVOPROJEKT Ostrava a.s., Masarykovo náměstí 5/5, 70200 Ostrava

Účel stanoviska: Informace o výskytu sítí (formát PDF)

GasNet, s.r.o., jako provozovatel distribuční soustavy (PDS) a technické infrastruktury, zastoupený GasNet Služby, s.r.o., vydává toto stanovisko:

**TOTO STANOVISKO SLOUŽÍ POUZE JAKO SDĚLENÍ O POLOZE A PRŮBĚHU PLYNÁRENSKÝCH ZAŘÍZENÍ A PLYNOVODNÍCH PŘÍPOJEK (dále jen PZ) V ZÁJMOVÉM ÚZEMÍ VYZNAČENÉM V PŘÍLOZE.**

**STANOVISKO BYLO VYGENEROVÁNO NA ZÁKLADĚ VAŠÍ ŽÁDOSTI AUTOMATICKY.**

V zájmovém území vyznačeném v příloze tohoto stanoviska, nebo jeho blízkosti se NACHÁZÍ PROVOZOVANÁ PZ ve vlastnictví nebo správě GasNet s.r.o. - viz příloha s informativní polohou PZ a informací v legendě.

Upozorňujeme, že v zájmovém území vyznačeném v příloze tohoto stanoviska se mohou nacházet PZ, která jsou ve fázi výstavby a doposud nebyla předána GasNet s.r.o. k provozování.

Taktéž se v zájmovém území mohou nacházet PZ jiných vlastníků či správců, případně i dlouhodobě nefunkční/neprovozovaná PZ bez dostupných informací o jejich poloze a vlastnictví.

Tato PZ NEJSOU v příloze vyznačena a NEJSOU předmětem tohoto stanoviska.

**TOTO STANOVISKO NELZE POUŽÍT PRO:**

- jednání s orgány státní správy ve věcech územního plánování a stavebního řádu dle zákona č. 183/2006 Sb. v platném znění ve věci územního řízení, řízení o územním souhlasu, veřejnoprávní smlouvy pro umístění stavby, zjednodušeného územního řízení, ohlášení, stavebního řízení, společné územního a stavebního řízení, vodoprávního rozhodnutí, veřejnoprávní smlouvy o provedení stavby nebo oznámení stavebního záměru s certifikátem autorizovaného inspektora.

- pro zahájení stavební činnosti v ochranném a bezpečnostním pásmu PZ včetně objednání vytyčení za tímto účelem

**TOTO STANOVISKO LZE POUŽÍT POUZE PRO:**

- případné upřesnění polohy PZ jeho vytyčením za účelem zpracování projektové dokumentace stavby. Vytyčení provede příslušná provozní oblast ZDARMA. Formulář a kontakt naleznete na <https://www.gasnet.cz/cs/ds-vytyceni-pz/>, lze využít QR kód, který je uveden v tomto stanovisku. Při podání žádosti uvede žadatel naši značku (číslo jednací) uvedenou v úvodu tohoto stanoviska. O provedeném vytyčení trasy bude sepsán protokol.

**POKUD HODLÁTE POUŽÍT POSKYTNUTÉ INFORMACE PRO ZPRACOVÁNÍ PROJEKTOVÉ DOKUMENTACE (dále jen PD) ZA ÚČELEM ZÍSKÁNÍ SOUHLASU SE STAVEBNÍ ČINNOSTÍ V OCHRANNÉM A BEZPEČNOSTNÍM PÁSMU PZ, SDĚLUJEME VÁM TYTO DALŠÍ INFORMACE:**

1) O poskytnutí polohy stávajících PZ ve správě GasNet, s.r.o. v digitální podobě (dgn,dwg) lze požádat prostřednictvím služby Vektorová data, která je dostupná na <https://dpo.gasnet.cz/zadost-o-vektorova-data>. Tato služba je určena odborné veřejnosti (projekční firmy) a obcím a krajům (oblast územního plánování).

2) PD, ve které budou zakreslena PZ dle poskytnutých mapových nebo elektronických podkladů, požadujeme předložit k

**GasNet Služby, s.r.o.**

Plynárenská 499/1 · Zábřovice · 602 00 Brno · T 555 90 10 10 · [www.gasnet.cz](http://www.gasnet.cz)

IČ: 27935311 · DIČ: CZ27935311

**Zápis do obchodního rejstříku:** Krajský soud v Brně, sp. zn. C 57165, dne 26. 7. 2007

**Certificate of incorporation:** Regional Court in Brno, ref. number C 57165, on 26th July 2007

Zákaznická linka GasNet 555 90 10 10, [info@gasnet.cz](mailto:info@gasnet.cz), [www.gasnet.cz](http://www.gasnet.cz)

odsouhlasení podáním žádosti na portálu Distribuce plynu online <https://dpo.gasnet.cz/zadost-o-stanovisko>. Tato povinnost je dána ustanovením zákona č. 458/2000 Sb., §68 a §69.

3) PD bude vypracována ve smyslu stavebního zákona č. 183/2006 Sb. ve znění pozdějších předpisů.

4) Pokud v poskytnutých mapových podkladech naleznete informaci o PLÁNOVANÉ STAVBĚ PŘED REALIZACÍ, jedná se o situaci, kdy v zájmovém území nebo v jeho blízkosti se připravuje plynárenská stavba (rekonstrukce, nová výstavba, přeložka). V případě, že se bude jednat o připravovanou investici GasNet s.r.o., požadujeme Vaši stavbu koordinovat s naším záměrem.

5) Pokud v poskytnutých mapových podkladech naleznete informaci o PROVEDENÉ VÝSTAVBĚ, KTERÁ NENÍ UVEDENA DO PROVOZU, jedná se o situaci, kdy v zájmovém území nebo v jeho blízkosti je vybudováno PZ, které bude v blízké době uvedeno do provozu. Na tato PZ se vztahují ochranná, případně bezpečnostní pásma dle zákona č. 458/2000 Sb. ve znění pozdějších předpisů. Informace o možnosti poskytnutí digitálních dat (dgn,dwg) a podmínky výdeje získáte na adrese: <http://www.gasnet.cz/cs/zadost-o-vektorova-data/>.

6) Pokud Vaše zájmové území protíná PÁSMO Vlivu ANODOVÉHO UZEMNĚNÍ STANICE KATODICKÉ OCHRANY (SKAO), je třeba individuálního posouzení v závislosti na připravované stavbě. Je nutné podat novou žádost na <https://dpo.gasnet.cz/zadost-o-stanovisko> s důvodem žádosti Předprojektová příprava. K žádosti připojte podrobné informace o záměru stavby a její konstrukci. Obdržíte stanovisko, kde budou sděleny podrobné podmínky pro umístění stavby v blízkosti tohoto řízení.

7) V případě potřeby dalších informací kontaktujte technika prostřednictvím Kontaktního systému <http://www.gasnet.cz/cs/kontaktni-system/> (Stanovisko k existenci sítě a ke stavbě NEplynárenského zařízení).

#### PLYNOFIKACE NEMOVITOSTI:

Požadavek na připojení nového odběrného místa nebo technické změny u existujícího odběrného místa musí být projednán prostřednictvím žádosti o připojení k distribuční soustavě. Podrobné informace naleznete na stránkách GasNet s.r.o. <https://www.gasnet.cz/cs/zakaznik/>.

V případě, že plánovaná plynifikace vyvolá rozšíření plynovodní sítě (připojení více odběrných míst), musí být toto projednáno s GasNet s.r.o. Podrobné informace naleznete na stránkách <https://www.gasnet.cz/cs/zadost-o-rozsireni-ds/>.

Toto stanovisko platí pouze pro území vyznačené v příloze tohoto stanoviska a to 24 měsíců ode dne jeho vydání.

Za správnost a úplnost dokumentace předložené s žádostí včetně jejího souladu s platnými předpisy plně zodpovídá její zpracovatel. Stanovisko nenahrazuje případná další stanoviska k jiným částem stavby.

V případě další korespondence nebo jednání (např. změna stavby) uvádějte naši značku - 5002555573 a datum tohoto stanoviska. Kontakty jsou k dispozici na <https://www.gasnet.cz/cs/kontaktni-system/>.



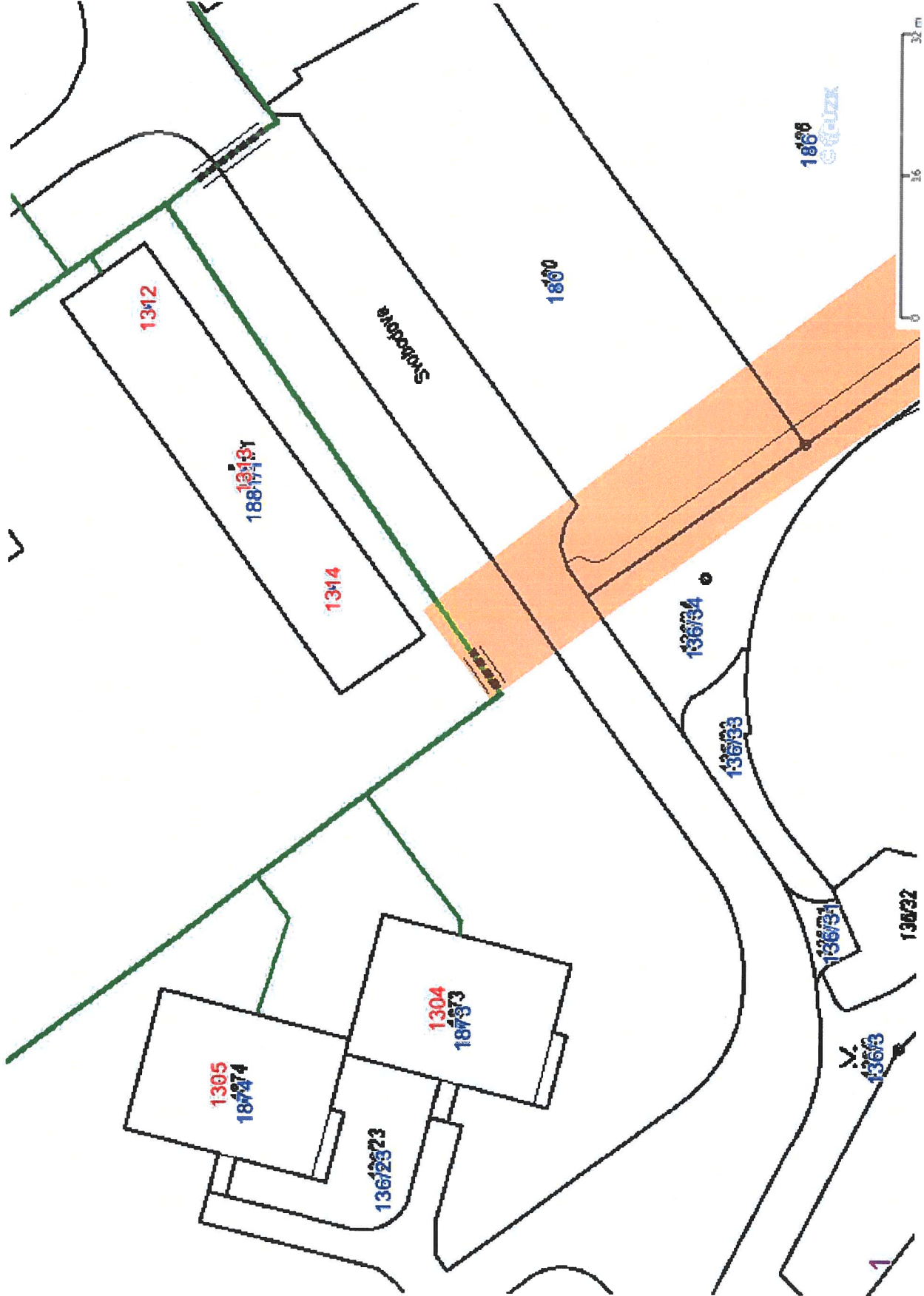
GasNet, s.r.o.  
zastoupená společností GasNet Služby, s.r.o., IČ 27935311  
Jaroslav Kápička  
Vedoucí zpracování externích požadavků  
Odbor zpracování externích požadavků

Přílohy: Detailní zakres plynárenského zařízení





Provozovatel DS: GasNet, s.r.o.; Stavebník: DOPRAVOPROJEKT Ostrava a.s., Masarykovo náměstí 5/5 , 70200 Ostrava. K.ú.: Otrokovice.



Legenda:

linie	plynovodu	
NTL		
STL		
VTL		
WTL		
nefunkční		
plánovaná stavba před realizací		
ve výstavbě, neuvedeno do provozu		
regulační stanice		
ochranné zařízení		
kabel		
elektropřípojka		
kabel protikorozní ochrany		
anodové uzemnění		
stanice katodové ochrany		
pásmo vlivu anodového uzemnění SKAO		
neplynovodní zařízení (linie/ bod)		



Ve Zlíně  
26. ledna 2023

č.j. ZLN/2023/021

DOPRAVOPROJEKT Ostrava a.s.  
Markéta Myšková  
Masarykovo náměstí 5  
70200 Ostrava  
IČO: 42767377

**Vyjádření o existenci sítě elektronických komunikací společnosti InterneXt 2000, s.r.o.**

**Pro účel:** existence sítí

**Žadatel:** DOPRAVOPROJEKT Ostrava a.s.

**Název stavby:** Odstranění bodové závady – lávka LP2 přes Dřevnici – výstavba nové lávky, vč. realizace připojení páteřních cyklostezek

**Při realizaci stavby dojde ke střetu se sítí INTERNEXT 2000, s. r. o.**

Podmínky pro provádění stavebních prací v blízkosti vedení Veřejné komunikační sítě.

**Při provádění stavebních zemních nebo jiných prací je stavebník povinen učinit nezbytná opatření, aby nedošlo k ohrožení, nebo poškození vedení.**

- Při činnostech v blízkosti vedení je nutno respektovat pravidla stanovená právními předpisy pro ochranná pásma podzemního vedení komunikační sítě tak, aby nedošlo k poškození nebo zamezení přístupu k vedení.
- Ochranná pásma jsou vymezena vodorovnou vzdáleností od vnějšího líce stěny elektronických komunikací na každou stranu takto: sdělovací optický kabel má ochranné pásmo 40 cm, kabelové komory a pilířové rozvaděče mají ochranné pásmo 1 metr.
- V ochranném pásmu je zakázáno zřizovat stavby a jiná podobná zařízení. Dále není dovoleno měnit niveletu terénu, vysazovat trvalé porosty ani měnit rozsah a konstrukci zpevněných ploch.
- Zahájení stavby stavebník oznámí předem naší společnosti, a to písemnou formou nejméně 15 dnů před započatím prací.
- 15 dnů před zahájením stavby požádat o vytyčení podzemních sítí v daných lokalitách tel. 576 510 000, nebo 731 444 490 – Dominik Polášek. S vytyčenou trasou vedení prokazatelně seznámit pracovníky, kteří budou stavební práce provádět.
- Při křížení nebo souběhu s podzemní telekomunikační sítí budou dodrženy podmínky ČSN 73 6005.
- Ve vzdálenosti 1,5m od vyznačené trasy nebudou používány mechanizační prostředky, nebo nevhodné nářadí. Výkop bude prováděn ručně se zvýšenou opatrností.
- Odkryté vedení stavebník řádně zabezpečí proti poškození, a to i třetí osobou.
- Při případném poškození vedení bude o tom stavebník neprodleně informovat naši společnost tel. 576 510 000, nebo 731 444 490 – Dominik Polášek.
- Při odkrytí vedení, je nutno vyzvat pracovníka naší společnosti ke kontrole vedení před zakrytím. Teprve potom je možné provést zához.
- V případě provádění prací v objektu je stavebník nebo jím pověřený subjekt povinen provést průzkum technické infrastruktury vnějších i vnitřních vedení na omítce i pod ní (nařízení vlády č. 591/2006 Sb., § 3 písm. b) odstavec 5. příloha č. 3 kap. XII. Čl. 1).
- V případě nutnosti přeložení vedení nese stavebník, který vyvolá překládku nadzemního nebo podzemního vedení, náklady nezbytné úpravy dotčeného úseku vedení, a to na úrovni stávajícího technického řešení.
- Stavebník, nebo jím pověřená třetí osoba, je povinen bez zbytečného odkladu poté, kdy zjistí potřebu přeložení vedení, nejpozději však před počátkem zpracování projektu stavby, která vyvolala nutnost přeložení vedení, kontaktovat – Dominik Polášek, 731 444 490 za účelem projednání podmínek přeložení vedení.
- Stavebník, nebo jím pověřená třetí osoba, je povinen uzavřít s vlastníkem vedení „Smlouvu o provedení vynucené překládky vedení“.
- Vyjádření je platné pouze pro zájmové území určené a vyznačené žadatelem a taktéž pro stanovený účel. V případě, že budou práce zahájeny po uplynutí doby platnosti tohoto vyjádření, nelze toto vyjádření použít jako podklad pro zahájení prací a je třeba požádat o vydání nového nebo prodloužení stávajícího vyjádření.

Vyjádření bylo vydáno podle § 101 zákona č. 127/2005 Sb., o elektronických komunikacích a o změně některých souvisejících zákonů (zákon o elektronických komunikacích), ve znění pozdějších předpisů a § 161 zákona č. 183/2006 Sb., o územním plánování a stavebním řádu (stavební zákon).

Toto vyjádření má platnost 1 rok od data vydání.

Vyjádření vydal: Dominik Polášek

**InterneXt**  
INTERNEXT 2000, s.r.o.  
Palackého 166, Vsetín 755 01  
DIČ: CZ 25352288 ZL



**Marta Stáňová**

**Od:** Odstrčilová Lenka <odstrcilova@muotrokovice.cz>  
**Odesláno:** středa 16. února 2022 9:53  
**Komu:** Marta Stáňová  
**Předmět:** Žádost o vyjádření č. 2022360108 - "210222 - Odstranění bodové závady - lávka LP2 přes Dřevnici - výstavba nové lávky, vč. realizace připojení páteřních cyklostezek"  
**Přílohy:** zákres 210222-odstranění bodové závady-lávka LP2 přes Dřevnici.....pdf

Dobrý den,

k Vaší žádosti ev. č. 2022360108 ze dne 15.02.2022, týkající se vyjádření k technické infrastruktuře ve Vámi zakresleném zájmovém území stavby „210222 – Odstranění bodové závady – lávka LP2 přes Dřevnici – výstavba nové lávky, vč. realizace připojení páteřních cyklostezek“ Vám sdělujeme, že v blízkosti stavby se dle nám dostupných podkladů nachází síť veřejného osvětlení a síť městského kamerového dohledového systému, obě ve vlastnictví města Otrokovice (viz příloha).

Při lokalizaci, případně poškození sítě veřejného osvětlení je investor povinen neprodleně informovat správce – Technické služby Otrokovice s. r. o., tel. 577 927 997, 603 159 744. V případě, že dojde k jejímu poškození je investor povinen zajistit uvedení zařízení do původního stavu na své vlastní náklady.

V případě poškození sítě městského kamerového dohledového systému je investor povinen neprodleně informovat vlastníka tj. město Otrokovice, odbor majetko-právní, tel. 577 680 208. V případě, že dojde k jejímu poškození je investor povinen zajistit uvedení zařízení do původního stavu na své vlastní náklady.

Vaše žádost o vyjádření pod tímto evidenčním číslem je evidována pod č. j. OMP/7341/2022.

S přáním hezkého dne

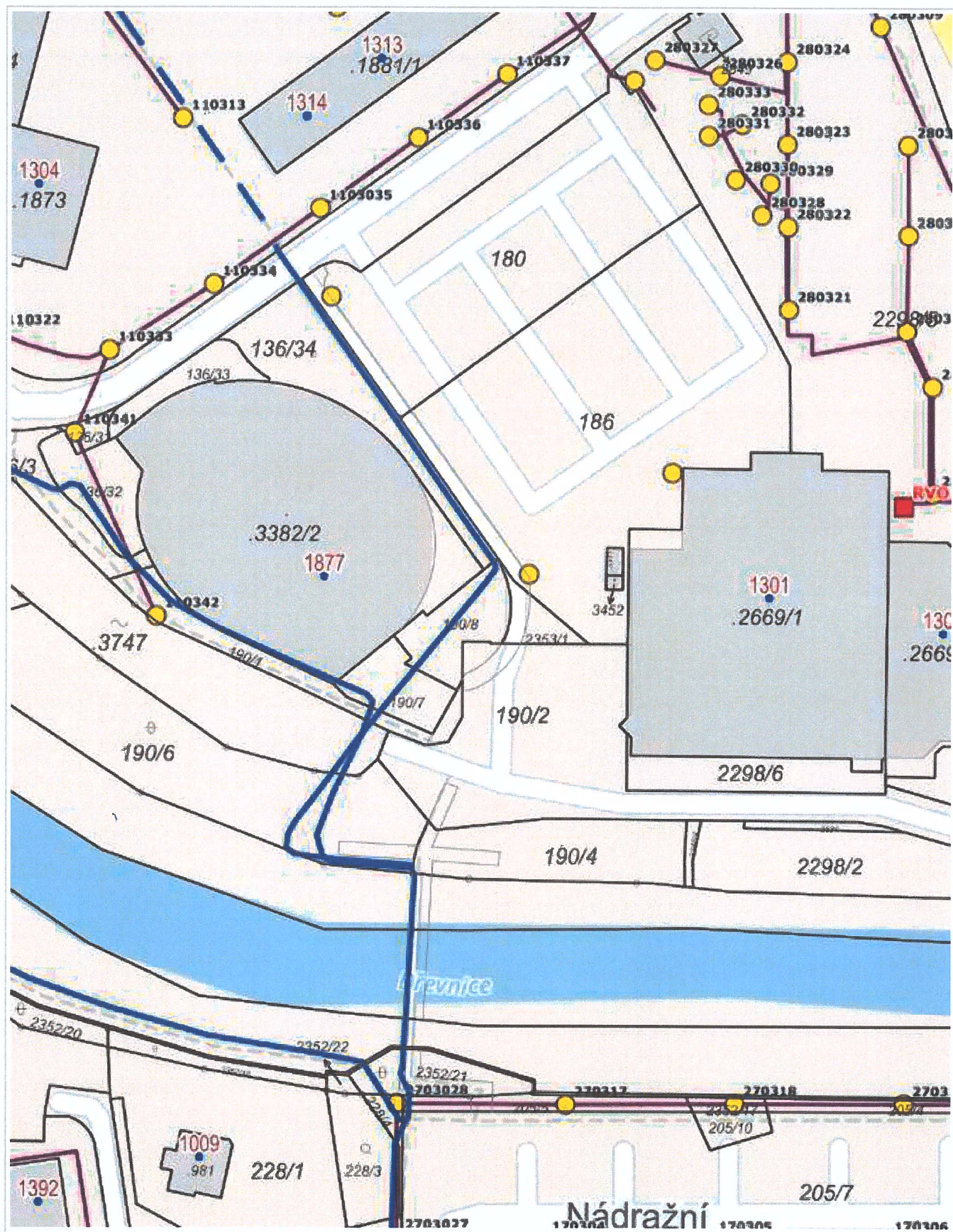
Bc. Lenka Odstrčilová  
referent odboru majetko-právního  
Městský úřad Otrokovice

nám. 3. května 1340  
765 02 OTROKOVICE  
tel.: 577 680 208  
web: [www.otrokovice.cz](http://www.otrokovice.cz)  
[odstrcilova@muotrokovice.cz](mailto:odstrcilova@muotrokovice.cz)









20 m

1 : 944





**ŽADATEL:**

DOPRAVOPROJEKT Ostrava a.s.  
Masarykovo náměstí 5/5, 70200 Ostrava  
IČ: 42767377, DIČ: CZ42767377

**KORESPONDENČNÍ ADRESA:**

DOPRAVOPROJEKT Ostrava a.s.  
Masarykovo náměstí 5/5  
70200 Ostrava

**NAŠE ZNAČKA:**  
133411892

**VAŠE ZNAČKA:**

**VYSTAVIL:**  
Nikola Axamitová

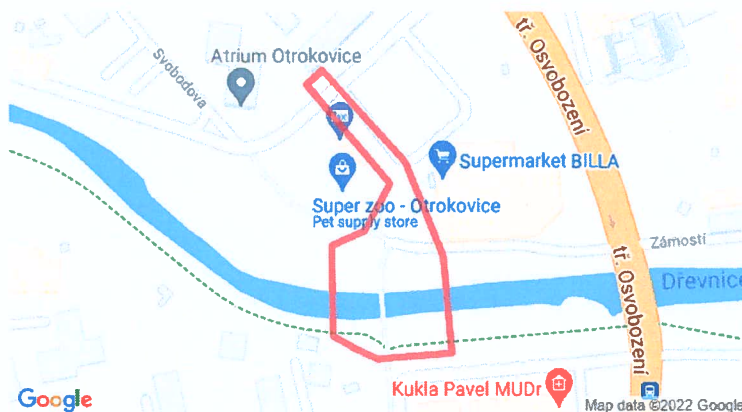
**TELEFON:**  
725 293 593

**Věc: Vyjádření k existenci sítí společnosti NEW TELEKOM, spol. s r.o.**

**Název akce:** 210222 - Odstranění bodové závady – lávka LP2 přes Dřevnici – výstavba nové lávky, vč. realizace připojení páteřních cyklostezek

V zastoupení společnosti NEW TELEKOM, spol. s r.o. vydáváme následující stanovisko:

K Vaší žádosti po prošetření aktuálního stavu sítí sdělujeme, že v uvedené lokalitě nedojde ke styku s žádným zařízením vedeným ve správě společnosti NEW TELEKOM, spol. s r.o.. Z hlediska zájmu společnosti NEW TELEKOM, spol. s r.o. nemáme tedy ke shora uvedené akci námítky.



V Praze dne 22.04.2022

**Platnost tohoto vyjádření je jeden rok od data vystavení.**



## Metropolitní optická síť

**Datum:** 28.2 2022  
**Váš dopis značky:** -/22  
**Vyřizuje:** Mgr. Petra Březíková  
**Telefon:** 777 707 967  
**e-mail:** [petra.brezikova@tcservis.cz](mailto:petra.brezikova@tcservis.cz)

**DOPRAVOPROJEKT Ostrava a.s.**  
Projekční oddělení  
Ing. Marta Stáňová  
Masarykovo náměstí 5/5  
702 00 Ostrava

**Naše zn.:** 31220023

**Vaše zn.:**

**Název stavby:** **Odstranění bodové závady – lávka LP2 přes Dřevnici – výstavba nové lávky, vč. Realizace připojení páteřních cyklotezek**

**Investor stavby:** **Město Otrokovice**

**Místo stavby:** **k.ú. Otrokovice**

**Věc:** **Vyjádření ke stavbě**

Na základě prostudování Vámi zaslanych podkladů jsme zjistili, že při realizaci **nedojde** v současné době k **přímému** dotčení našich optických sítí či zařízení. S vydáním územního rozhodnutí (příp. stavebního povolení) na výše uvedenou stavbu **souhlasíme** bez podmínek.

*Jelikož v této lokalitě nelze vyloučit umístění našeho zařízení před realizací Vaší stavby, vyzýváme dodavatele stavby, aby nás před zahájením výkopových prací kontaktoval na výše uvedeném telefonním čísle.*

### Ceník služeb:

- Vyjádření pro fyzické osoby – v papírové formě včetně sítě **zdarma**
- Vyjádření pro organizace do 100m – v digitální formě včetně sítě **100,-Kč**
- Vyjádření pro organizace do 1000m – v digitální formě včetně sítě **300,-Kč**
- Vyjádření pro organizace nad 1000m - v digitální formě včetně sítě **500,-Kč**
- Sankce za nenahlášení jakéhokoli poškození našeho zařízení **30 000,-Kč**
- Vytýčení podzemních sítí je zpoplatněno jako **výjezd + hodinový tarif pracovníka**
- Veškeré ceny jsou bez DPH

Vyjádření má platnost 12 měsíců od data vydání.

S pozdravem

**Mgr. Petra Březíková**

Na základě plné moci

 **TCSERVIS** s.r.o.

U. Tomáše Bati 1845 - 765 02 Otrokovice  
tel.: 577 664 104 • fax: 577 663 344  
IČ: 25533673 • DIČ: CZ25533673

### Příloha:

- vyjádření ke stavbě (e-mailem v .pdf)

Fakturační adresa: TC servis, s.r.o., tř. T.Bati 1845, 765 02 Otrokovice  
Doručovací adresa: TC servis, s.r.o., tř. T.Bati 1845, 765 02 Otrokovice  
Č.ú.: 27-0214920267/0100; IČO: 25 53 36 73, DIČ: CZ 25 53 36 73, Tel: 576 771 801





DOPRAVOPROJEKT Ostrava a.s.  
Ing. Marta Stáňová  
Masarykovo náměstí 5/5  
702 00 Ostrava

Váš dopis značky/ze dne:  
15.02.2022

Naše značka:  
105/AM/25/2022

Vyřizuje/linka:  
Bc. Alena Mičková/577 649 236

Místo/datum:  
Otrokovice/23.02.2022

Věc: „210222 – Odstranění bodové závady – lávka přes Dřevnici – výstavba nové lávky,  
vč. realizace připojení páteřních cyklostezek“  
K. ú. – p. č.: Otrokovice [716731] p.č. 136/1, 190/1, 190/8, 228/4, 2352/21, 2352/18...  
Investor: město Otrokovice  
Účel vyjádření: Vyjádření k existenci sítí

Teplárna Otrokovice a. s. jako vlastník, provozovatel Energetického zařízení - distribuční sítě tepelné energie a technické infrastruktury, vydává toto vyjádření:

V místě stavby odstraňované lávky se nachází energetické zařízení v majetku společnosti Teplárna Otrokovice a. s. Jedná se o vedení horkovodu (přívod/vrat) umístěného na výše uvedené lávce. Při zpracování projektové dokumentace je třeba zohlednit přeložky vedení energetického zařízení.

Vyjádření je platné 24 měsíců ode dne jeho vydání.  
S pozdravem



Teplárna Otrokovice a.s.  
Objízdná 1777, 765 02 Otrokovice  
tel. +420 577 649 111  
IČ: 29290171 DIČ: CZ29290171  
www.tot.cz info@tot.cz

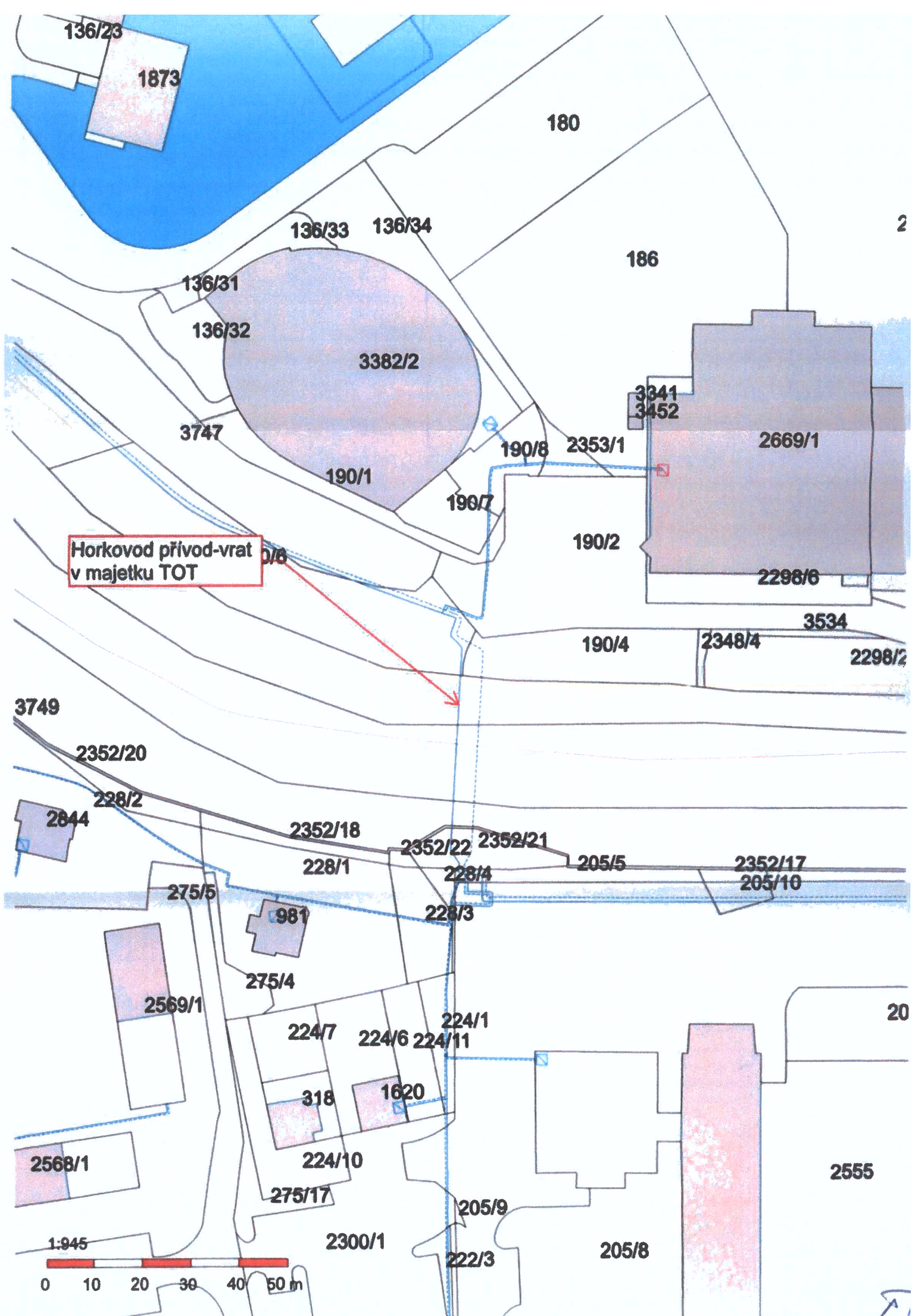
Pavel Švec  
vedoucí investic a správy majetku

ΠΡΟΒΛΕΨΗ ΚΑΤΑΡΤΙΣΗΣ Α.Σ.

25-02-2022

Εξοδιστική

Σελίδα 1









Vyřizuje: Dundáček Petr

E-mail: petr.dundacek@t-mobile.cz

DOPRAVOPROJEKT  
Ostrava a.s.  
Ing. Marta Stáňová  
Masarykovo náměstí 5/5  
70200 Ostrava

Naše značka: E09034/22

V Praze dne: 15.2.2022

**Vyjádření a stanovení podmínek pro udělení souhlasu s umístěním stavby v ochranném pásmu  
sítě technické infrastruktury ( TI ) společnosti T-Mobile Czech Republic a.s.**

Vydané podle § 101 ZÁKONA Č. 127/2005 Sb., o elektronických komunikacích a o změně některých souvisejících zákonů ( zákon o elektronických komunikacích – dále jen ZEK ), ve znění pozdějších předpisů a §161 zákona č. 183/2006 Sb., o územním plánování a stavebním řádu ( stavební zákon ) či dle dalších příslušných právních předpisů

**Věc: 210222 - Odstranění bodové závady – lávka LP2 přes Dřevnici – výstavba nové lávky,  
vč. realizace připojení pá**

Stupeň: Prověření existence sítě

Na základě předložených projektových podkladů dáváme **souhlasné stanovisko k vydání Územního souhlasu / rozhodnutí (Stavebního povolení) a následně souhlas s realizací stavby.**

Dle předložených dokladů nedojde ke kolizi s technickou infrastrukturou společnosti **T-Mobile Czech Republic a.s.**

**Toto stanovisko má platnost 1 rok a nelze prodloužit. Po uplynutí platnosti zadejte žádost o nové stanovisko na:**  
<https://ochranasiti.t-mobile.cz/vyjadreni/>

**T-Mobile**  
T-Mobile Czech Republic a.s.  
Tomčikova 2144/1  
148 00 Praha 4  
IČ 649 49 681, DIČ CZ64949681

.....  
Ochrana sítí  
Technologický úsek

**V další komunikaci nebo požadavku doplňujících dotazů, uvádějte do „Předmětu“ e-mailu vždy číslo jednací.**



Příloha č. 1

## Rekapitulace žádosti o vyjádření k existenci sítě elektronických komunikací

Číslo žádosti: **E09034/22**  
Název stavby / akce: **210222 - Odstranění bodové závady – lávka LP2 přes Dřevnici – výstavba nové lávky, vč. realizace připojení pá**  
Datum podání žádosti: **15.2.2022**  
Důvod žádosti: **Prověření existence sítě**  
Popis jiného důvodu žádosti: **Existence sítě**  
Poznámka:

## Žadatel

Firma / organizace: **DOPRAVOPROJEKT Ostrava a.s.**  
IČ: **42767377**  
DIČ:  
Kontaktní osoba: **Ing. Marta Stáňová**  
Adresa: **Masarykovo náměstí 5/5**  
Město / obec: **Ostrava**  
PSČ: **70200**  
Stát:  
E-mail: **m.stanova@dpova.cz**  
Telefonní číslo: **+420605403587**

## Stavebník

Firma / organizace:  
Kontaktní osoba:  
Adresa:  
Město / obec:  
PSČ:  
Stát:  
E-mail:  
Telefonní číslo:

## Stavba

Výška nad terénem (metry): **11 m**  
Projektant:  
Druh stavby: **Ostatní**  
Hodnota projektu:  
Měsíc zahájení stavby:  
Měsíc ukončení stavby:

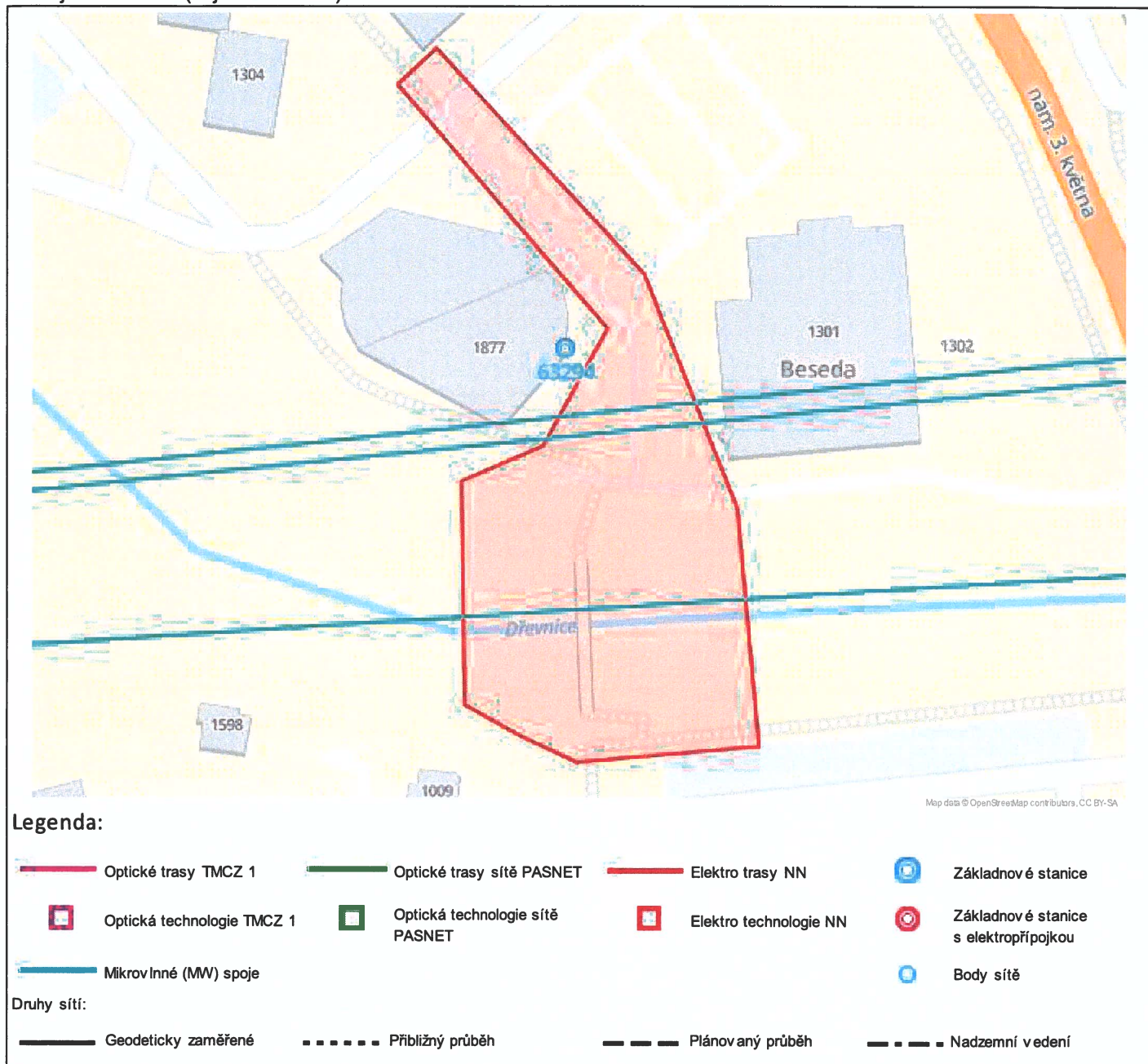
## Odeslání stanoviska

E-mail: **m.stanova@dpova.cz**

Příloha č. 2

**Situační plánek**

Zájmová oblast (zájmové oblasti) zadaná žadatelem



Geometrie zájmové oblasti (zájmových oblastí) žádosti ve formátu WKT a souřadnicovém systému S-JTSK. Zkopírováním textu lze geometrii zobrazit v jakémkoli softwaru podporujícím formát WKT.

POLYGON((-530827.16 -1166401.93,-530814.66 -1166409.27,-530771.4 -1166409.67,-530771.2 -1166353.51,-530787.87 -1166297.16,-530831.72 -1166239.81,-530841.64 -1166247.35,-530797.79 -1166308.87,-530815.45 -1166334.86,-530835.49 -1166341.21,-530839.66 -1166393.4,-530827.16 -1166401.93))





**Žadatel:**

DOPRAVOPROJEKT Ostrava a.s.  
Stáňová Marta Ing.  
Masarykovo náměstí 5/5  
70200 Ostrava

Otrokovice, 10.03.2022

**Věc:** Žádost o vyjádření k technické infrastruktuře k akci: 210222 - Odstranění bodové závady – lávka LP2 přes Dřevnici – výstavba nové lávky, vč. realizace připojení páteřních cyklostezek

Reagujeme tímto na Vaši žádost o vyjádření k technické infrastruktuře „210222 - Odstranění bodové závady – lávka LP2 přes Dřevnici – výstavba nové lávky, vč. realizace připojení páteřních cyklostezek“ a sdělujeme následující stanovisko:

**1. Odbor energie:**

Bez připomínek

**2. Odbor správy majetku:**

Bez připomínek


**3. Provozovatele kanalizační sítě a ČOV:**

K předložené dokumentaci máme následující připomínky:

- V místě stavby se nachází kanalizační potrubí v majetku TOMA, a.s.
- Jedná se o betonové kanalizační potrubí DN 1200 mm uložené na v zemi v hloubce cca 5m - viz schema s umístěním kanalizačního potrubí, výkres posíláme v příloze a je součástí vyjádření

Platnost vyjádření je 24 měsíců od jeho vydání.

S pozdravem

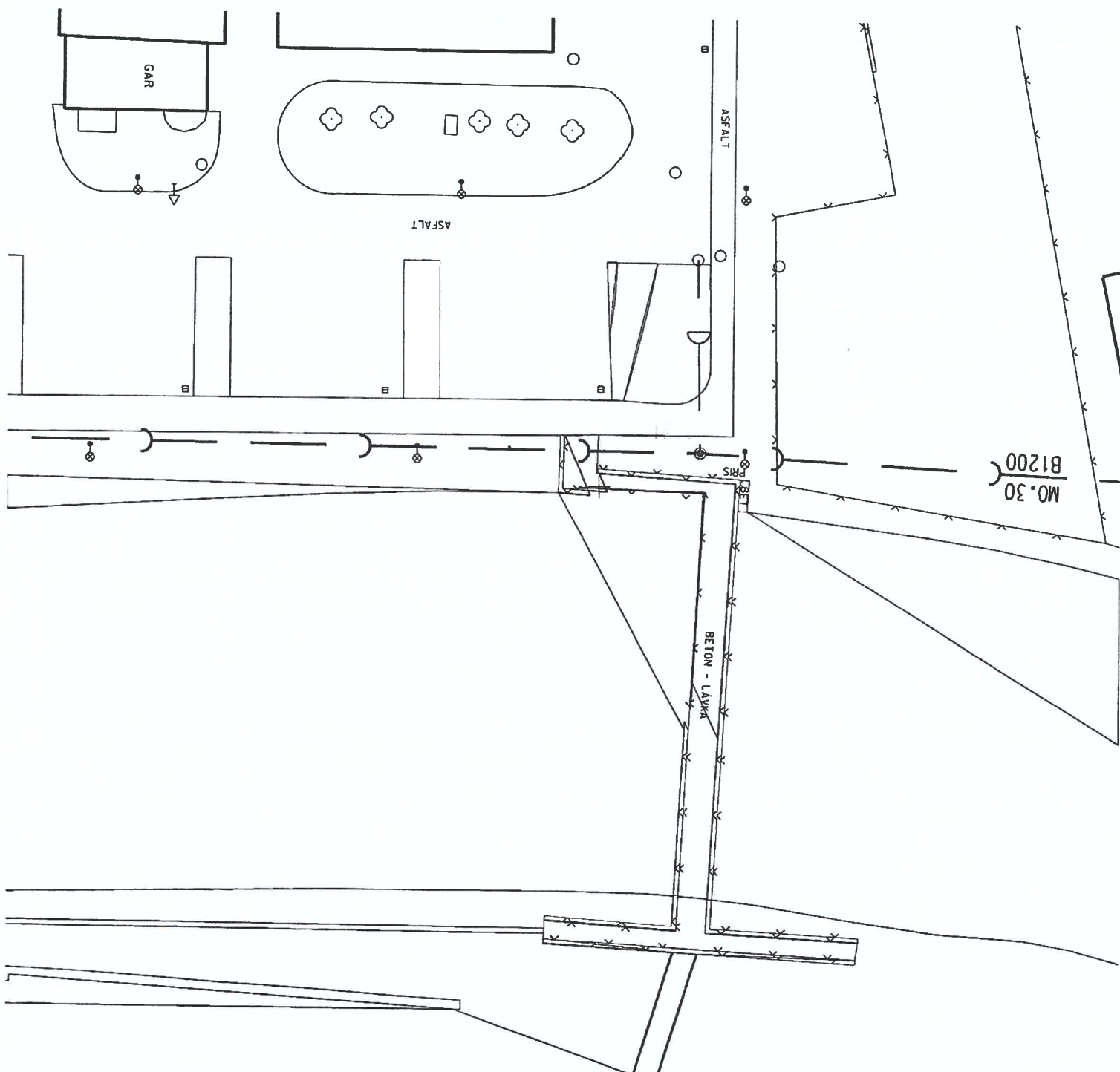


Ing. Pavel Ratiborský  
člen představenstva  
pověřený řízením společnosti

Vyřizuje:

Milan Masaryk  
577 66 2533; 737 207 771  
mmasaryk@tomaas.cz









**Vyjádření k existenci podzemního komunikačního vedení veřejné komunikační sítě,  
podmínky a postup k zajištění ochrany podzemního komunikačního vedení  
společnosti TwigoNet Europe, SE**

vydané podle § 101 zákona č. 127/2005 Sb., o elektronických komunikacích v platném znění  
a § 161 zákona č. 183/2006 Sb., o územním plánování a stavebním řádu (stavební zákon), v platném znění

Žadatel: **DOPRAVOPROJEKT Ostrava a.s.**  
Stavebník: **Stáňová Marta Ing.**  
Název stavby: **210222 - Odstranění bodové závady – lávka LP2 přes Dřevnici – výstavba nové lávky, v**  
Dotčené území: **Otrokovice (Zlín) 716731**  
  
Číslo jednací: **8932/2022KM**                      Číslo vyjádření: **8932**  
Vyřizuje: **Kristína Majerčíková**

Na základě zpracování a posouzení Vámi podané žádost o vyjádření k existenci našich sítí Vám sdělujeme, že ve  
Vaší zájmové oblasti **nedojde ke střetu s podzemním komunikačním vedením**

K povolení vašeho stavebního záměru stanovujeme tyto podmínky:

1. Vyjádření je platné pouze pro zájmové území určené a vyznačené žadatelem v projektové dokumentaci, kterou žadatel předložil k žádosti o vyjádření a kterou společnost TwigoNet Europe ověřila razítkem. Takto ověřená projektová dokumentace žadatele je nedílnou součástí tohoto vyjádření.
2. V případě, kdy dojde k jakékoliv změně v projektové dokumentaci žadatele, pozbývá toto vyjádření platnosti a je nutné požádat o nové vyjádření.
3. V případě, kdy termín plánovaného zahájení stavby překročí dobu platnosti tohoto vyjádření, je nutné požádat společnost TwigoNet Europe, SE o nové vyjádření.

**Toto vyjádření je vyjádřením k územnímu řízení, ohlášení stavby nebo stavebnímu řízení.**

**Vyjádření platí 12 měsíců od data vydání.**

Vyjádření vydala společnost TwigoNet Europe, SE dne

21.3.2022



**DOPRAVOPROJEKT Ostrava a.s.**  
**Marta Stáňová**  
**Masarykovo náměstí 5/5**  
**702 00 Ostrava**

V Praze, 16.2.2022

Naše zn.: **MW9910193146391519**

**Věc: vyjádření k žádosti k akci "210222 - Odstranění bodové závady – lávka LP2 přes Dřevnici – výstavba nové lávky, vč. realizace připojení páteřních cyklostezek"**

Společnost Vodafone Czech Republic a.s. ( dále jen „Vodafone“ ), se sídlem Praha 5, náměstí Junkových 2, IČ: 25788001, zapsaná dne 13.8. 1999 v obchodním rejstříku vedeném Městským soudem v Praze pod spisovou značkou B.6064 **zastoupená společností InfoTel, spol. s r.o. (dále jen „InfoTel“)** na základě plné moci Vám tímto poskytuje informace o průběhu sítí dle Vámi podané žádosti ze dne **15.2.2022**. Existence a poloha sítí je zakreslena v příloze tohoto vyjádření.

V zadaném zájmovém území se nachází **vedení veřejné komunikační sítě ( dále jen „VVKŠ“ )** a její ochranné pásmo. Ochranné pásmo VVKŠ je v souladu s ustanovením § 102 zákona č. 127/2005 Sb., o elektronických komunikacích a o změně některých souvisejících zákonů stanoveno rozsahem 0,5 m po stranách krajní hrany vedení VVKŠ (dále jen „Ochranné pásmo“). V případě kolize nás bezodkladně předem kontaktujte. Je-li nutné přeložení VVKŠ, musíte s námi uzavřít Dohodu o překládce. Konkrétně se jedná o VVKŠ:

Vedení veřejné komunikační sítě:

- výkopy (5)
- rozvaděč
- vstup do budovy

Kontaktní osoba pro vytyčení: objednávku na vytycenizlin@infotel.cz

Kontaktní osoba pro překládky: p. Jiří Dvořák, tel. 602266509, jiri.dvorak@vodafone.com

Kontaktní osoba pro případné dotazy k sítím VVKŠ: Jiří Juráš, jiri\_juras@infotel.cz, tel.: 606776069

Provést zákres vedení SEK Vodafone do dokumentace vč. OZNAČENÍ V LEGENDĚ a návrhu případné překládky nebo ochrany vedení v prostoru.

Vzhledem k tomu, že se jedná pouze o průzkum sítí, tak nelze toto vyjádření uplatnit v rámci stavebního řízení. Pro získání vyjádření dle §161 zákona č. 183/2006 Sb., o územním plánování a stavebním řádu (dále jen stavební zákon) je nutné podat novou žádost včetně projektové dokumentace.

Platnost vyjádření je **1 rok** od data vydání. Po skončení platnosti si musíte podat novou žádost na adrese <https://www.zadostovyjadreni.cz/vodafone/>.

S pozdravem

v.z. Jiří Juráš  
InfoTel, spol. s r.o.  
Novolíšeňská 18  
62800 Brno

Tel.: 606776069  
E-mail: jiri\_juras@infotel.cz



**Seznam příloh/přiložených souborů:**

Zadost\_MW9910193146391519.pdf  
ZajmoveUzemi\_MW9910193146391519.txt  
ZajmoveUzemi\_MW9910193146391519.dxf  
Mapa1\_MW9910193146391519.dxf  
Mapa1\_MW9910193146391519.jpg  
Všeobecné podmínky ochrany VVKs společnosti Vodafone



## Všeobecné podmínky ochrany VVKs společnosti Vodafone

### I. Obecná ustanovení

1. Stavebník, nebo jím pověřená třetí osoba, je povinen při provádění jakýchkoliv činností, zejména stavebních nebo jiných prací, při odstraňování havárií a projektování staveb, řídit se platnými právními předpisy, technickými a odbornými normami, správnou praxí v oboru stavebnictví a technologickými postupy a učinit veškerá opatření nezbytná k tomu, aby nedošlo k poškození nebo ohrožení VVKs ve vlastnictví společnosti Vodafone a je výslovně srozuměn s tím, že VVKs jsou zajišťovány ve veřejném zájmu a jsou chráněny právními předpisy.
2. Při jakékoliv činnosti v blízkosti vedení VVKs je stavebník, nebo jím pověřená třetí osoba, povinen respektovat ochranné pásmo VVKs tak, aby nedošlo k poškození nebo zamezení přístupu k VVKs. Při křížení nebo souběhu činností s VVKs je povinen řídit se platnými právními předpisy, technickými a odbornými normami, správnou praxí v oboru stavebnictví a technologickými postupy. Při jakékoliv činnosti ve vzdálenosti menší než 0,5 m od krajního vedení vyznačené trasy VVKs se musí pracovat s nejvyšší opatrností a jen s ručním nářadím bez použití mechanizace.
3. Pro případ porušení kterékoliv z povinností stavebníka, nebo jím pověřené třetí osoby, založené Všeobecnými podmínkami ochrany VVKs společnosti Vodafone je stavebník, nebo jím pověřená třetí osoba, odpovědný za veškeré náklady a škody, které společnosti Vodafone vzniknou porušením jeho povinností.
4. V případě, že budou zemní práce zahájeny po uplynutí doby platnosti příslušného vyjádření, musí být takto neplatné vyjádření aktualizováno. Je třeba požádat o vydání nového vyjádření, které bude podkladem pro následné vytýčení nebo určení polohy VVKs.

### II. Součinnost stavebníka při činnostech v blízkosti VVKs

1. Započetí činnosti je stavebník, nebo jím pověřená třetí osoba, povinen oznámit Vodafone, a to v dostatečném časovém předstihu (alespoň 10 pracovních dní před zahájením stavebních prací). Oznámení musí obsahovat číslo vyjádření, k němuž se vztahují tyto podmínky.
2. Před započatím zemních prací či jakékoliv jiné činnosti je stavebník, nebo jím pověřená třetí osoba, povinen zajistit vyznačení tras VVKs na terénu dle polohopisné dokumentace. S vyznačenou trasou VVKs prokazatelně seznámí všechny osoby, které budou činnosti provádět.
3. Při provádění zemních prací v blízkosti VVKs je stavebník, nebo jím pověřená třetí osoba, povinen postupovat tak, aby nedošlo ke změně hloubky uložení nebo prostorového uspořádání VVKs. Odkryté VVKs je stavebník, nebo jím pověřená třetí osoba, povinen zabezpečit proti prověšení, poškození a odcizení.
4. Při zjištění rozporu mezi vytýčením/údaji o poloze VVKs a skutečností či při jejím narušení stavebník zastaví pracovní činnost a neprodleně informuje Vodafone, tím není dotčena trestní či hmotná odpovědnost stavebníka za způsobené škody. V pracích lze pokračovat až po projednání a schválení dalšího postupu.
5. Při provádění zemních prací, u kterých nastane odkrytí VVKs, je povinen stavebník, nebo jím pověřená třetí osoba před zakrytím VVKs vyzvat Vodafone ke kontrole. Zához je oprávněn provést až poté, kdy prokazatelně obdržel souhlas Vodafone. Pracovníci stavebníka provádějící zemní práce zhutní zeminu pod VVKs, a to uloží před záhozem do pískového lože, vedení bude mechanicky chráněno (cihla, zákrytové desky, další zához proveden třídnou zeminou), cca 30cm pod definitivním povrchem bude umístěna výstražná folie oranžové barvy.
6. Stavebník, nebo jím pověřená třetí osoba, není oprávněn manipulovat s kryty kabelových komor a vstupovat do kabelových komor bez souhlasu společnosti Vodafone.

7. Stavebník, nebo jím pověřená třetí osoba, není oprávněn trasu VVKS mimo vozovku přejíždět vozidly nebo stavební mechanizací, a to až do doby, než VVKS řádně zabezpečí proti mechanickému poškození. Stavebník, nebo jím pověřená třetí osoba, je povinen projednat s Vodafone způsob mechanické ochrany trasy VVKS.
8. Stavebník, nebo jím pověřená třetí osoba, není oprávněn na trase VVKS (včetně ochranného pásma) jakkoliv měnit nivelitu terénu, vysazovat trvalé porosty ani měnit rozsah chodníků, parkovišť, komunikací, zpevněných ploch, apod.
9. Stavebník, nebo jím pověřená třetí osoba, není oprávněn užívat, přemísťovat a odstraňovat technologické, ochranné a pomocné prvky VVKS.
10. Stavebník, nebo jím pověřená třetí osoba, není oprávněn bez předchozího projednání s Vodafone jakkoliv manipulovat s případně odkrytými prvky VVKS, zejména s ochrannou skříňí optických spojek, optickými spojkami, technologickými rezervami či jakýmkoliv jiným zařízením VVKS.
11. Stavebník, nebo jím pověřená třetí osoba, je povinen každé poškození i krádež VVKS neprodleně od okamžiku zjištění takové skutečnosti, oznámit Vodafone.
12. Stavebník nebo jím pověřená třetí osoba, je povinen manipulační a skladové plochy zřizovat v takové vzdálenosti od VVKS, aby činnosti na/v manipulačních a skladových plochách nemohly být vykonávány ve vzdálenost menší než 0,5 m od VVKS.
13. Při přepravě nebo manipulaci vysokého nákladu nebo mechanizace pod trasou VVKS je stavebník, nebo jím pověřená třetí osoba, povinen respektovat výšku vedení nad zemí, případně potřebnou změnu výšky vedení projednat s Vodafone.

### **III. Práce v budovách a odstraňování budov**

1. Stavebník, nebo jím pověřená třetí osoba, je povinen před zahájením jakýchkoliv prací v budovách, kterými by mohl ohrozit stávající VVKS, prokazatelně kontaktovat Vodafone a zajistit u společnosti Vodafone bezpečné odpojení VVKS.
2. Při provádění činností v budovách je stavebník, nebo jím pověřená třetí osoba, povinen v souladu s právními předpisy, technickými a odbornými normami, správnou praxí v oboru stavebnictví a technologickými postupy provést mimo jiné průzkum vnějších i vnitřních vedení VVKS na omítce i pod ní.

### **IV. Součinnost stavebníka při přípravě stavby**

1. Pokud by činností stavebníka, nebo jím pověřené třetí osoby, k níž je třeba povolení správního orgánu dle zvláštního právního předpisu, mohlo dojít k ohrožení či omezení VVKS, je stavebník, nebo jím pověřená třetí osoba, povinen kontaktovat Vodafone a předložit zakreslení VVKS do příslušné dokumentace stavby (projektové, realizační, koordináční atp.).
2. V případě, že pro činnosti stavebníka, nebo jím pověřené třetí osoby, není třeba povolení správního orgánu dle zvláštního právního předpisu, je stavebník, nebo jím pověřená třetí osoba, povinen předložit zakreslení trasy VVKS i s příslušnými kótami do zjednodušené dokumentace (katastrální mapa, plánek), ze které bude zcela patrná míra dotčení VVKS.
3. Pokud by navrhované stavby (produktovody, energovody aj.) svými ochrannými pásmy zasahovaly do prostoru stávajících tras a zařízení VVKS, či do jejich ochranných pásem, je stavebník, nebo jím pověřená třetí osoba, povinen realizovat taková opatření, aby mohla být prováděna údržba a opravy VVKS, a to i za použití mechanizace, otevřeného plamene a podobných technologií.

Vydáno spol., Vodafone Czech Republic a.s.

Strana 4/4, vyjádření k Žádosti č. MW9910193146391519

Vodafone Czech Republic a.s.  
Náměstí Junkových 2  
155 00 Praha 5

Vodafone péče o zákazníky: 800 77 00 77  
IČO: 25788001, DIČ: CZ25788001  
vodafone.cz

Společnost zapsaná v obchodním rejstříku vedeném Městským soudem v Praze, oddíl B, vložka 6064.





# Žádost o vyjádření k existenci sítí č. MW9910193146391519

## Identifikační údaje žadatele / stavebníka

Fyzická osoba

Typ:

## Adresa sídla/bydliště

## Identifikační údaje zástupce žadatele /stavebníka

Právnícká osoba

Typ:

Firma:

DOPRAVOPROJEKT Ostrava a.s.

Jméno:

Marta

Příjmení:

Stáňová

Telefon:

+420 605 403 587

E-mail:

m.stanova@dpova.cz

## Adresa sídla/bydliště

Ulice:

Masarykovo náměstí

Č.p. (č.ev.) / č.o.:

5 / 5

Obec:

Ostrava

PSČ:

70200

## Důvod žádosti o vyjádření

Název stavby:

210222 - Odstranění bodové závady – lávka LP2 přes Dřevnici – výstavba nové lávky, vč. realizace připojení páteřních cyklostezek

Typ stavby:

Ostatní

Stupeň žádosti:

Jiný

Výška stavby:

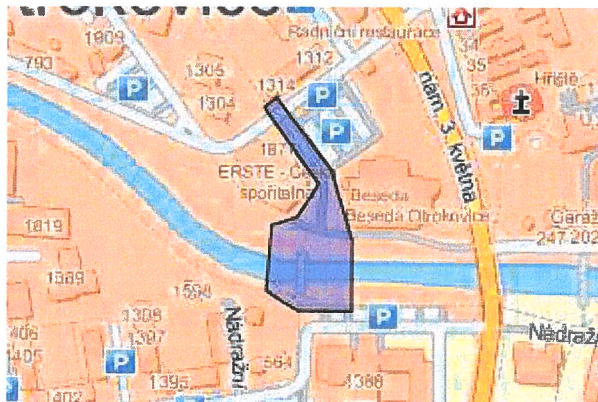
11 m

Výška jeřábu:

0 m

## Zájmové území

Kresba 1:



Dotčené KÚ:

Otrokovice (716731)

Datum: 15.2.2022

Zadáno: Portál MAWIS

Informace podle zákona č. 127/2005 Sb., o elektronických komunikacích, nařízením 2016/679 o ochraně fyzických osob v souvislosti se zpracováním osobních údajů a o volném pohybu těchto údajů a o zrušení směrnice 95/46/ES (obecné nařízení o ochraně osobních údajů) a dalšími souvisejícími právními předpisy.

Společnost Position s.r.o., se sídlem Londýnská 665/45, 120 00 Praha 2, IČ 26422816, zapsaná v obchodním rejstříku vedeném Městským soudem v Praze, oddíl C, vložka 81053 („Position“) a společnost Vodafone Czech Republic s., se sídlem nám. Junkových 2808/2, 155 00 Praha 5, IČ 25788001, zapsaná v obchodním rejstříku vedeném Městským soudem v Praze, oddíl B, vložka 6064 („Vodafone“) Vás tímto informují, že shromážděné osobní údaje v rozsahu Vaše jméno, příjmení, bydliště, e-mailová adresa a telefonní číslo bude společnost Vodafone, jako správce, a společnost Position, jako zpracovatel, zpracovávat za účelem jejich použití při realizaci povinností v souvislosti se žádostí o stanovisko nebo vyjádření pro řízení podle zákona č. 183/2006 Sb., o územním plánování a stavebním řádu (stavební zákon), a to automatizovaným způsobem nebo v tištěné podobě s tím, že Vaše osobní údaje nebudou zpřístupněny jiným osobám.

Vaše osobní údaje poskytujete dobrovolně a tento souhlas můžete kdykoliv odvolat.

Podrobné informace o ochraně soukromí ve společnosti Vodafone, a to včetně uplatnění vašich práv subjektu údajů naleznete na webu <https://www.vodafone.cz/o-vodafone/ke-stazeni/ochrana-soukromi/>.



Datum: 17.2 2022  
 Váš dopis značky: -/22  
 Vyřizuje: Mgr. Petra Březíková  
 Telefon: 777 707 967  
 e-mail: petra.brezikova@zlinnet.cz

Dopravoprojekt Ostrava, a.s.  
 Projekční oddělení  
 Ing. Marta Stáňová  
 Masarykovo náměstí 5/5  
 702 00 Ostrava

Naše zn.: ZN-Vyj.097/22

Vaše zn.:

Název stavby: **Odstranění bodové závady – lávka LP2 přes Dřevnici – výstavba nové lávky, vč. Realizace připojení páteřních cyklostezek**

Investor stavby: **Město Otrokovice**

Místo stavby: **k.ú. Otrokovice**

Věc: **Vyjádření ke stavbě**

Na základě prostudování Vámi zaslaných podkladů jsme zjistili, že při realizaci **dojde** k dotčení našich optických sítí či zařízení. S vydáním územního rozhodnutí (příp. stavebního povolení) na výše uvedenou stavbu **souhlasíme** za předpokladu dodržení následujících obecných podmínek:

- *Požadujeme koordinaci v rámci přeložení naší sítě. Nové vedení bude prvně instalováno v rámci nové trasy a následně bude možné po přepojení služeb původní kabel demontovat.*
- *Práce na přepojení služeb musejí výhradně probíhat v nočních hodinách. A to postupně po předem stanovených etapách.*
- *Před vydáním územního/stavebního povolení bude uzavřena dohoda o provedení překládky vedení.*
- *Souběh Vaší podzemní sítě s našimi HDPE trubkami 40mm ve vzdálenosti min. 40cm*
- *Souběh Vaší podzemní sítě s našimi optickými kabely ve vzdálenosti min. 40cm s uložením do chráničky*
- *Křížení Vaší podzemní sítě s našimi sítěmi min. v úhlu 45° v chráničce s přesahem min. 1m a nad naší sítí*
- *Před záhozem realizovaného křížení nechat vizuálně zkontrolovat našimi techniky (777 707 954)*
- *Souběh Vaší nadzemní sítě s naší nadzemní sítí pouze po konzultaci na místě samém*
- *Křížení Vaší nadzemní sítě s naší nadzemní sítí min. 1m*
- *Kolize s našimi vnitřními rozvody pouze po konzultaci na místě samém*
- *Umísťování Vaší technologie poblíž naší po konzultaci na místě samém*
- *Učinit veškerá opatření, aby nedošlo ke škodám na zařízení*
- *Nevysazovat trvalé porosty nad/pod našimi zařízeními*
- *Neumísťovat ani dočasně hořlavé či výbušné látky poblíž našich zařízení (min.10m)*
- *Neumísťovat ani dočasně materiál, stroje či zařízení tak, že by znemožňovaly přístup k našemu zařízení*
- *Dbát zvýšené opatrnosti především při pracích se stavebními stroji*
- *14 dnů před zahájením stavby požádat naše techniky (777 707 954) o vytýčení sítí v daných lokalitách*
- *Neprodlené ohlásit jakékoli poškození našeho zařízení (840 111 271) - vysoká sankce!*
- *Oprava případné havárie bude investorovi účtována dle sazebníku firmy Zlín Net, a.s.*

- Případně vynucená přeložka, dodatečné ochránění trasy chráničkou, žlabem či obetonování, prohloubení trasy v případě realizace zpevněného povrchu nad trasou v zeleni apod. bude investorovi účtována dle sazebníku firmy Zlín Net, a.s.
- **Přeložka či změny viz. bod výše musí být začleněna do PD**
- V případě pokládky HDPE trubek 40mm použít jinou barvu než žlutou, žlutou s modrým pruhem a žlutou se dvěma modrými pruhy pokud není použita pro účely fy. Zlín Net, a.s.
- V případě pokládky MTPE trubek 10-16mm použít jinou barvu než modrou, pokud není použita pro účely fy. Zlín Net, a.s.
- Počítat s možnou odchylkou při vytýčení  $\pm 30\text{cm}$
- Nepředávat digitální data 3-tím osobám
- Souhlas s uložením vaší sítě (souběh, křížení) či zařízení Vás v budoucnu neopravňuje ke kladení podmínek při našich případných rekonstrukcích
- Podmínky, které se Vás týkají nutno doplnit do PD
- V případě nedodržení obecných podmínek nesouhlasíme po ukončení stavby s její kolaudací
- Pro rozšíření stavby nebo připojení je vyjádření neplatné

### Ceník služeb:



- Vyjádření pro fyzické osoby – v papírové formě včetně sítě **zdarma**
- Vyjádření pro organizace do 100m – v digitální formě včetně sítě **100,-Kč**
- Vyjádření pro organizace do 1000m – v digitální formě včetně sítě **300,-Kč**
- Vyjádření pro organizace nad 1000m - v digitální formě včetně sítě **500,-Kč**
- Minimální sankce za nenahlášení jakéhokoli poškození našeho zařízení **30 000,-Kč**
- Vytýčení podzemních sítí je zpoplatněno jako **výjezd + hodinový tarif pracovníka**
- Veškeré ceny jsou bez DPH

Vyjádření má platnost 12 měsíců od data vydání.

S pozdravem

**Mgr. Petra Březíková**

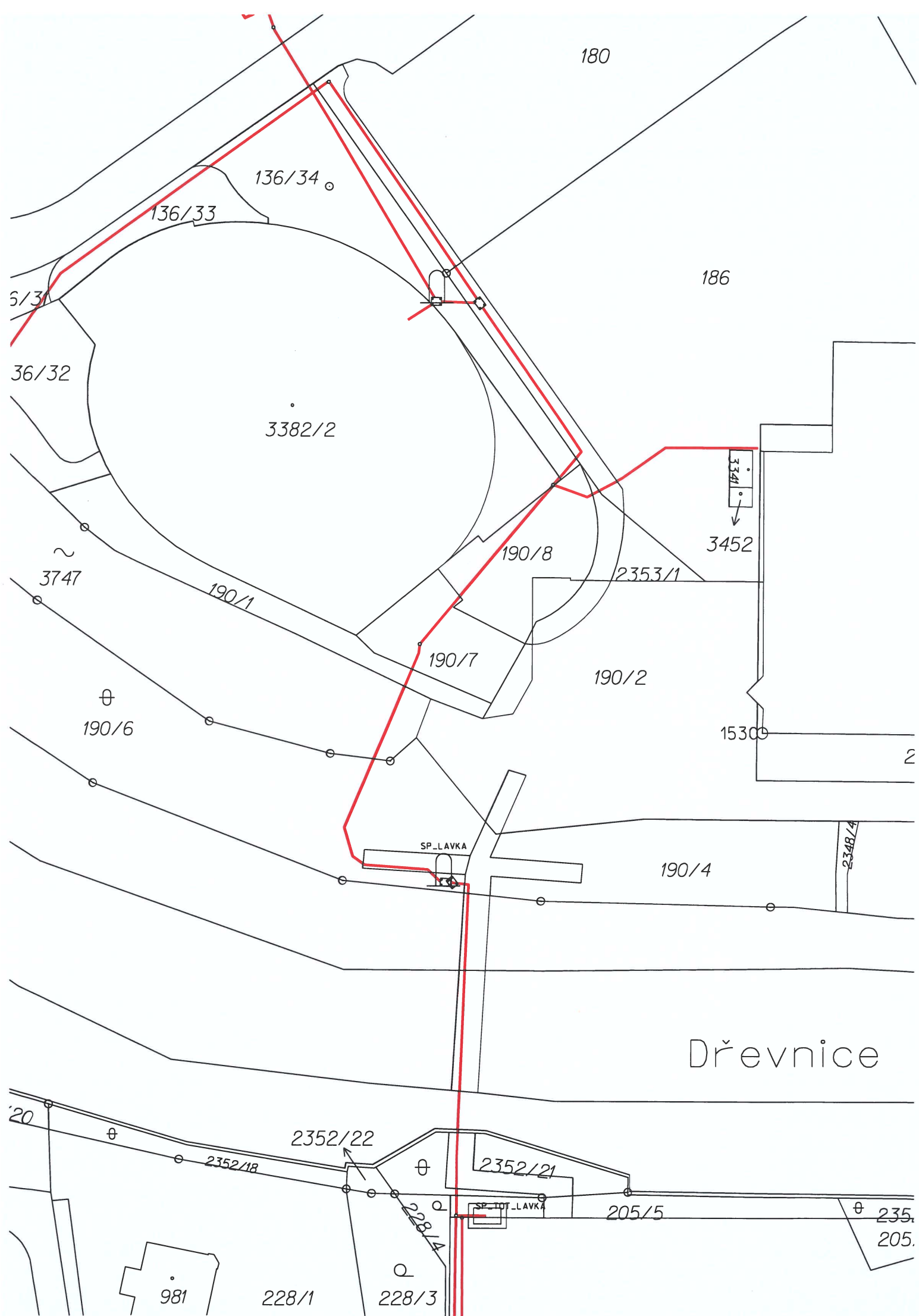
Na základě plné moci

**Zlín Net, a.s.** **Zlín Net**  
 Nad Stráněmi 5656  [www.zlinnet.cz](http://www.zlinnet.cz)  
 760 05 Zlín   
 IČ: 25313428 DIČ: CZ25313428

### Příloha:

- vyjádření ke stavbě (e-mailem v .pdf)
- polohopis se sítí (e-mailem v .pdf)

Adresa sídla: Zlín Net, a.s., Nad Stráněmi 5656, areál UTB, 760 05 Zlín 5  
 Doručovací adresa: Zlín Net, a.s., Třída Tomáše Bati 1845, 765 02 Otrokovice  
 č.ú.: 4211083174/6800; IČO: 25 31 34 28, DIČ: CZ 25 31 34 28, Tel: 576 771 801









ČD-TELEMATIKA

4.17

Dopravaprojekt Ostrava a.s.  
Ing. Marta Stáňová  
Masarykovo náměstí 5/5  
702 00 Ostrava

Váš dopis zn.

ze dne

Číslo jednací 1202204683

Datum 1.3.2022

Vyřizuje Jana Taťáková

telefon +420 702 153 399

e-mail Jana.Tatakova@cdt.cz

Věc: **Souhrnné stanovisko k existenci sítí elektronických komunikací v majetku a/nebo ve správě ČD - Telematika a.s. k zjištění informace bez úmyslu stavby.**

Název stavby: **Odstranění bodové závady - lávka LP2 přes Dřevnici - výstavba nové lávky**

V zájmovém území určeném a vyznačeném žadatelem **se nenachází** prostředky sítí elektronických komunikací v majetku a správě ČD - Telematika a.s. a zájmové území nezasahuje do ochranného pásma těchto sítí. Ochranné pásmo sítí elektronických komunikací určuje §102 zák. č. 127/2005 Sb., o elektronických komunikacích.

Vyjádření je platné pouze pro zájmové území vyznačené žadatelem včetně důvodu stanoveného žadatelem.

**Vyjádření pozbývá platnosti dne 1.3.2023**

ČD - Telematika a.s.  
Pernerova 2819/2a  
130 00 Praha 3

*Žádost o vyjádření k existenci SEK je možné podávat elektronicky na [vyjadreni.cdt.cz](http://vyjadreni.cdt.cz).*

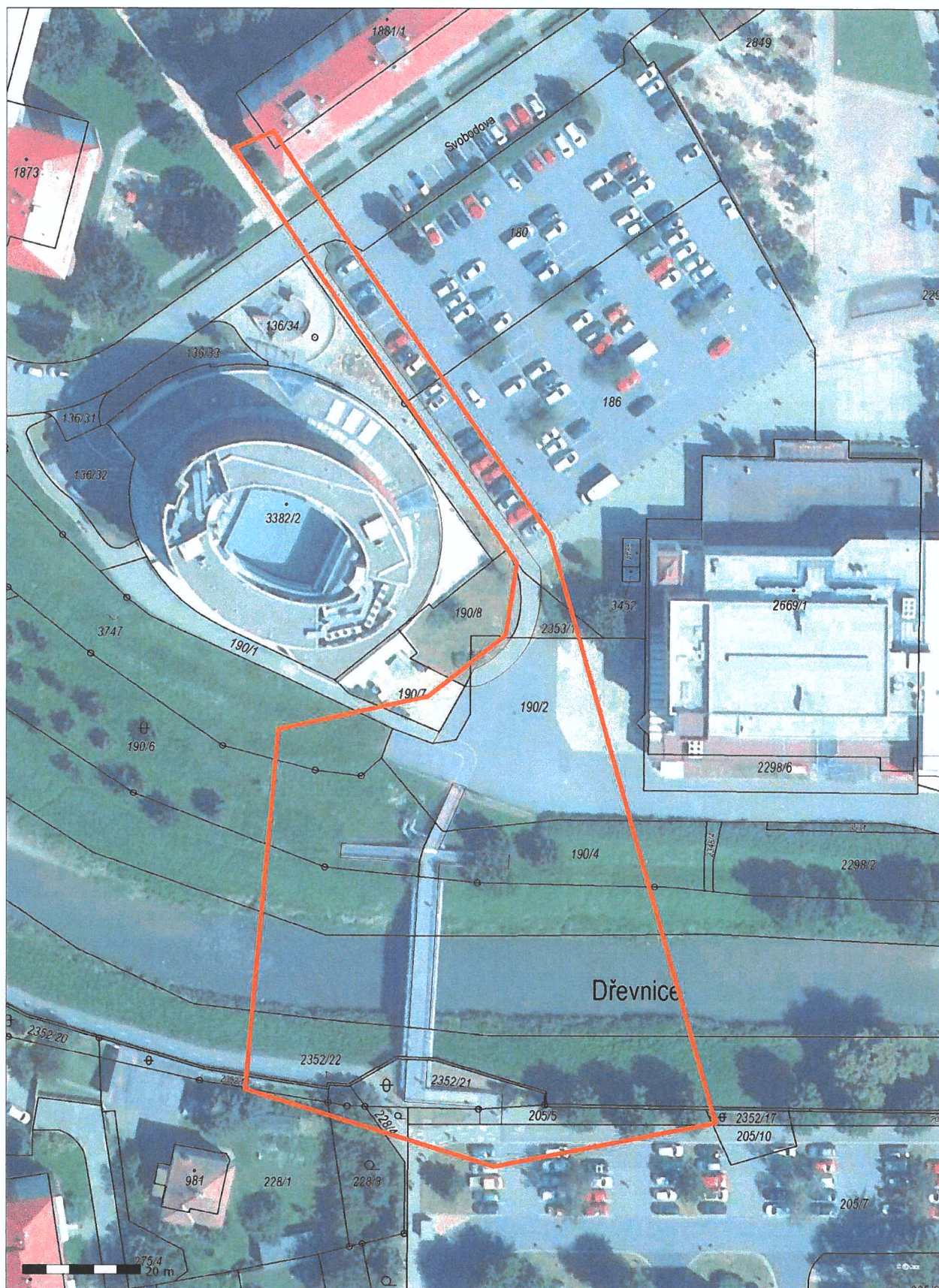
**www.cdt.cz**

ČD - Telematika a.s. | akciová společnost | Korespondenční adresa: Pod Táborem 369/8a | 190 00 Praha 9 | tel.: +420 972 225 555

Sídlo společnosti: Pernerova 2819/2a | 130 00 Praha 3 | IČ: 61459445 | DIČ: CZ61459445 | Vedená u Městského soudu v Praze, spisová značka B 8938













DOPRAVNÍ SPOLEČNOST  
ZLÍN-OTROKOVICE, s.r.o.

4.18

VÁŠ DOPIS ZN.: 2022360108

ZE DNE: 15.2.2022

NAŠE ZN.: DOP50 13/22

VYŘIZUJE: Ing. Zdeněk Kocháň

TEL.: 577 052 129

MOBIL: 737 227 252

E-MAIL: [kochan@dszo.cz](mailto:kochan@dszo.cz)

**DOPRAVOPROJEKT Ostrava a.s.**

Ing. Marta Stáňová

Masarykovo náměstí 15

702 00 Ostrava

DATUM: 21.2.2022

### Vyjádření k technické infrastruktuře

*Předložená dokumentace v rozsahu výkresů:*

- *Žádost o vyjádření*
- *Mapa širších vztahů*
- *Polygon 1 Mapa širších vztahů*
- *polygon 1 Detail*


Ve vámi vyznačené situaci detail 1 "Výstavba nové lávky přes řeku Dřevnici"

- se **nenachází** zařízení ve správě DSZO s.r.o
- DSZO, s.r.o. **neprovozuje** dopravu

S pozdravem

Josef Kocháň

výkonný ředitel společnosti

  
DOPRAVNÍ SPOLEČNOST  
ZLÍN-OTROKOVICE, s.r.o.  
Podvesná XVII/3833, 760 92 Zlín  
TEL: 577 052 111, 577 052 141  
E-MAIL: dszo@dszo.cz, www.dszo.cz





Dokumentation Seite 22	
Datum	IP-Adresse
25-02-2022	



Váš dopis zn.: **elektronické podání**  
Ze dne: **15.02.2022**  
Naše značka: **MOVOZAD20480**  
Vyřizuje: **Ing. Jan Schieferdecker**  
Telefon: **577 124 223**  
E-mail: **schieferdecker@smv.cz**  
Datum: **15.02.2022**

Adresa žadatele:  
**Marta Stáňová, Dopravoprojekt  
Ostrava a.s.  
Masarykovo náměstí 5/5  
702 00 Ostrava**

## Informace o existenci sítí provozovaných společnostmi

### Moravská vodárenská, a.s., region Zlín

Tato poskytnutá informace má pouze informativní charakter a nenahrazuje stanovisko či vyjádření společnosti Moravská vodárenská, a.s. k případné stavební či jiné činnosti žadatele a není ji možno použít pro jakýkoliv stupeň územního ani stavebního řízení.

Účel informace:	Existence sítí		
Lokalizační údaje:	Okres:	Zlín	
	Obec:	Otrokovice	
	Katastrální území, parcelní číslo:		Otrokovice, 205/7 pozemková
Zájmové území:	Vymezeno v situaci uvedené v příloze*		
Kontaktní osoba:	Marta Stáňová		
Kontaktní údaje: tel., e-mail	+420605403587, m.stanova@dpova.cz		
Platnost informace:	Jeden rok ode dne vyhotovení		

Ve Vámi vymezeném zájmovém území se ke dni vyhotovení této informace

### nachází

sítě v provozování společností Moravská vodárenská, a.s. a jejich ochranná pásma.

Případná existence vodovodních a kanalizačních přípojek není součástí poskytnuté informace, společnost Moravská vodárenská, a.s. není jejich vlastníkem a ani provozovatelem (viz §3 odstavec 3 zákona č. 274/2001 Sb., o vodovodech a kanalizacích pro veřejnou potřebu, v platném znění).

Zakresleny jsou pravděpodobné průběhy sítí, které nelze použít pro návaznou výstavbu, pokud nebude jejich správnost ověřena měřeními před zahájením stavebních prací.

Zájmové území spadá do působnosti regionu Zlín.

- kontaktní místo, adresa, mapa, otevírací doba, rezervace schůzky  
<http://www.smv.cz/zakaznici/kontakty-pro-zakazniky/kontaktni-mista-spolecnosti/>
- v případě požadavku na výdej dat v elektronickém formátu využijte program Žádosti o poskytnutí dat DGN
- nápojení na vodovodní síť <http://www.smv.cz/sluzby/napojeni-na-vodovodni-sit/>
- nápojení na kanalizační síť <http://www.smv.cz/sluzby/napojeni-na-kanalizacni-sit/>
- vyjádření - stanovisko k projektové dokumentaci (k územnímu řízení, stav. povolení, ohlášení apod.)  
<http://www.smv.cz/sluzby/vyjadreni/>

Ing. Jan Schieferdecker  
vedoucí oddělení technicko provozní činnosti Zlín

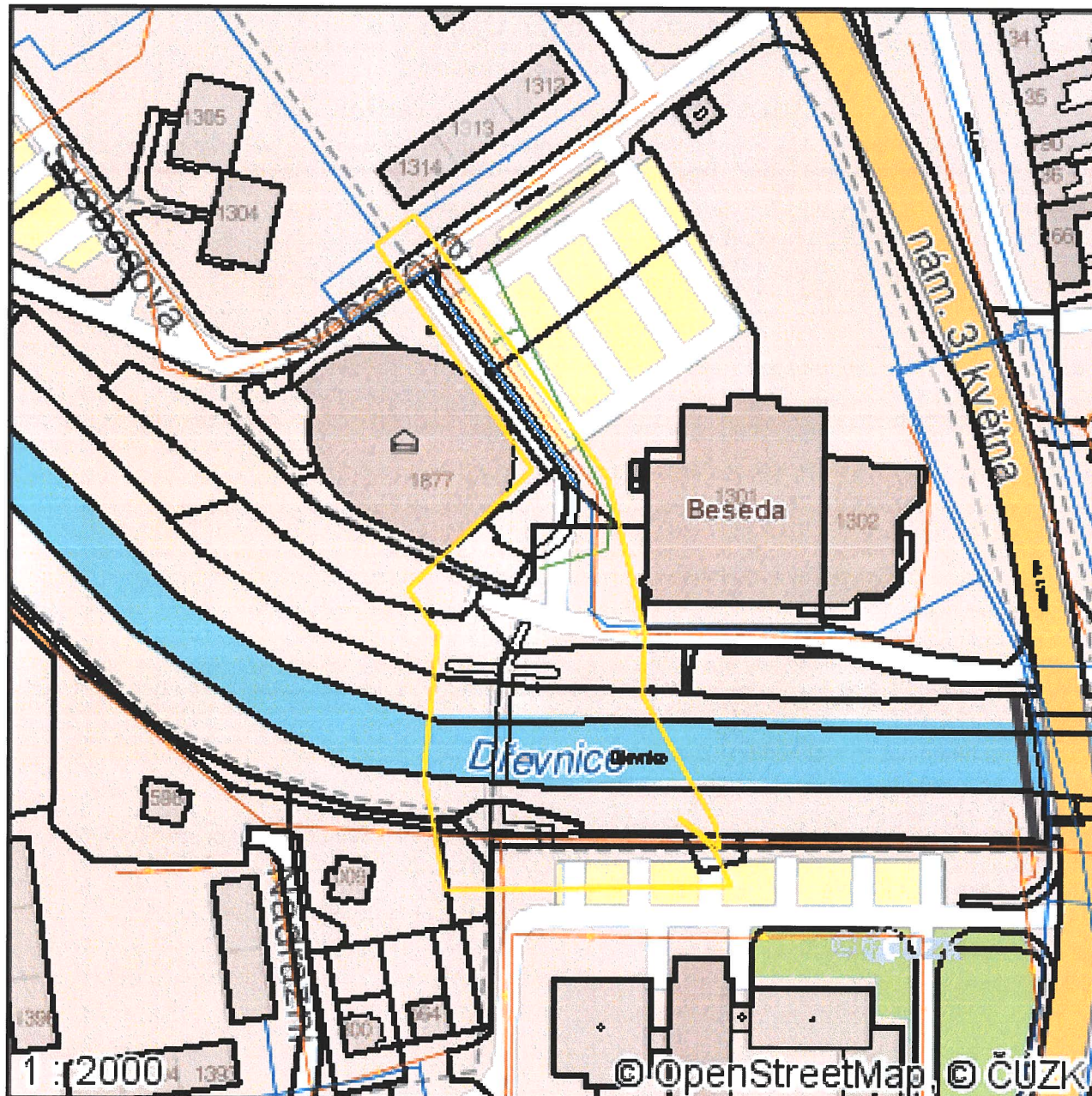
MORAVSKÁ VODÁRENSKÁ, a.s.  
Tovární 41, 779 00 Olomouc  
Pracoviště Zlín  
Tř. T. Bati 383, 760 49 Zlín-Louky  
(T) +420 577 124 223  
(E) [schieferdecker@smv.cz](mailto:schieferdecker@smv.cz)  
[www.smv.cz](http://www.smv.cz)

Následnou žádost o poskytnutí dat DGN k této žádosti vytvoříte [zde](#).

Následnou žádost o poskytnutí dat PDF k této žádosti vytvoříte [zde](#).



### Situace zájmového území



- |                         |                                    |                                       |  |
|-------------------------|------------------------------------|---------------------------------------|--|
| Úsek vodovodní přípojky | Úsek kanalizační stoky : dešťová   | Úsek kanalizační přípojky : dešťová   | Ochranné pásmo : I. stupeň<br>Ochranné pásmo : II. stupeň<br>Ochranné pásmo : III. stupeň<br>Ostatní<br>Vámi vymezená oblast |
| Úsek vodovodního řádu   | Úsek kanalizační stoky : splašková | Úsek kanalizační přípojky : splašková |  |
| Linie elektro           | Úsek kanalizační stoky : jednotná  | Úsek kanalizační přípojky : jednotná  |  |
|                         |                                    |                                       |  |

# **VYJÁDŘENÍ O EXISTENCI SÍTĚ ELEKTRONICKÝCH KOMUNIKACÍ**

**společnosti CETIN a.s.**

**(„Vyjádření“)**

## **A VŠEOBECNÉ PODMÍNKY OCHRANY SÍTĚ ELEKTRONICKÝCH KOMUNIKACÍ**

**společnosti CETIN a.s.**

**(„Všeobecné podmínky ochrany SEK“)**

toto Vyjádření a Všeobecné podmínky ochrany SEK je vydané dle ustanovení § 101 zákona č. 127/2005 Sb., o elektronických komunikacích a o změně některých souvisejících zákonů, v platném znění („**Zákon o elektronických komunikacích**“), a dle ustanovení § 161 zákona č. 183/2006 Sb., o územním plánování a stavebním řádu, v platném znění („**Stavební zákon**“), a dle příslušných ustanovení zákona č. 89/2012 Sb., občanského zákoníku, v platném znění („**Občanský zákoník**“)

**Číslo jednací: 711601/22**

**Číslo žádosti: 0122 935 746 („Žádost“)**

Název akce („Stavba“)		Odstranění bodové závady ? lávka LP2 přes Dřevnici ? výstavba nové lávky, vč. realizace připojení páteřních cyklostezek	
Důvod vydání Vyjádření („Důvod vyjádření“)		Společné územní a stavební řízení	
Žadatel	DOPRAVOPROJEKT Ostrava a.s.		
Stavebník	město Otrokovice, nám. 3. května 1340, Otrokovice, 76502		
Zájmové území	Okres	Zlín	
	Obec	Otrokovice	
	Kat. území / č. parcely	Otrokovice	
Platnost Vyjádření		10. 8. 2024 („Den konce platnosti Vyjádření“)	

Žadatel Žádostí určil a vyznačil Zájmové území, jakož i určil Důvod Vyjádření.

Na základě určení a vyznačení Zájmového území Žadatelem a na základě určení Důvodu Vyjádření vydává společnost CETIN a.s. následující Vyjádření:

**Dojde ke střetu se sítí elektronických komunikací (dále jen „SEK“) společnosti a.s.**

- (I) Na Žadatelem určeném a vyznačeném Zájmovém území se vyskytuje SEK společnosti CETIN a.s.;
- (II) Společnost CETIN a.s. **za podmínky splnění bodu (III) tohoto Vyjádření souhlasí**, aby Stavebník a/nebo Žadatel, je-li Stavebníkem v Zájmovém území vyznačeném v Žádosti, provedl Stavbu a/nebo činnosti povolené příslušným správním rozhodnutím vydaným dle Stavebního zákona;
- (III) Stavebník a/nebo Žadatel, je-li Stavebníkem, je povinen
  - (i) dodržet tyto níže uvedené podmínky, které byly stanovené POS, tak jak je tento označen ve Všeobecných podmínkách ochrany SEK
    - V místech spojek a odbočení kabelové trasy nezřizujte souvislé pojízdné plochy.
    - Nad kabelovou trasou neukládejte podélně obrubníky, ani jejich betonový základ.
    - Zpevněné povrchy nad kabelovou trasou proveďte tak, aby povrch nad kabelovou trasou byl rozebíratelný.; a
  - (ii) řídit se Všeobecnými podmínkami ochrany SEK, které jsou nedílnou součástí Vyjádření;



Číslo jednací: 711601/22

Číslo žádosti: 0122 935 746

(IV) Pro případ, že bude nezbytné přeložení SEK, zajistí vždy takové přeložení SEK její vlastník, společnost CETIN a.s. Stavebník, který vyvolal překládku SEK je dle ustanovení § 104 odst. 17 Zákona o elektronických komunikacích povinen uhradit společnosti CETIN a.s. veškeré náklady na nezbytné úpravy dotčeného úseku SEK, a to na úrovni stávajícího technického řešení;

(V) Pro účely přeložení SEK dle bodu (IV) tohoto Vyjádření je Stavebník povinen uzavřít se společností CETIN a.s. Smlouvu o realizaci překládky SEK.

**Vyjádření je platné pouze pro Zájmové území určené a vyznačené Žadatelem, jakož i pro Důvod Vyjádření stanovený a určený Žadatelem v Žádosti.**

Vyjádření pozbývá platnosti i) v Den konce platnosti Vyjádření, ii) změnou rozsahu Zájmového území či změnou Důvodu Vyjádření uvedeného v Žádosti a/nebo iii) jakýmkoliv porušením kterékoliv povinnosti stanovené Všeobecnými podmínkami ochrany SEK, to vše v závislosti na tom, která ze skutečností rozhodná pro pozbytí platnosti Vyjádření nastane nejdříve.

Společnost CETIN a.s. vydáním tohoto Vyjádření poskytla Žadateli pro Žadatelem určené a vyznačené Zájmové území veškeré informace o SEK dostupné společnosti CETIN a.s. ke dni podání Žádosti.

Ze strany společnosti CETIN a.s. může v některých případech docházet ke zpracování Vašich osobních údajů. Ke zpracování Vašich osobních údajů dochází vždy v souladu s platnými právními předpisy. Konkrétní zásady a podmínky zpracování osobních údajů společností CETIN a.s. jsou dostupné na stránce <https://www.cetin.cz/zasady-ochrany-osobnich-udaju>.

V případě dotazů k Vyjádření kontaktujte prosím asistenční linku 238 461 111.

**Přílohami Vyjádření jsou:**

- *Všeobecné podmínky ochrany SEK*
- *Informace k vytýčení SEK ve vlastnictví společnosti CETIN a.s.*
- *Situační výkres (obsahuje Zájmové území určené a vyznačené Žadatelem a výřezy účelové mapy SEK)*

Vyjádření vydala společnost **CETIN a.s.** dne: 10. 8. 2022.



CETIN a.s.  
Českomoravská 2510/19, Libeň  
190 00 Praha 9  
DIČ: CZ04084063

102



**VŠEOBECNÉ PODMÍNKY OCHRANY SÍTĚ ELEKTRONICKÝCH KOMUNIKACÍ společnosti CETIN a.s.****1. PLATNOST VŠEOBECNÝCH PODMÍNEK**

- i) Tyto Všeobecné podmínky ochrany sítě elektronických komunikací (dále jen „VPOSEK“) tvoří součást Vyjádření (jak je tento pojem definován níže v článku 2 VPOSEK).
- ii) V případě rozporu mezi Vyjádřením a těmito VPOSEK mají přednost ustanovení Vyjádření, pokud není těmito VPOSEK stanoveno jinak.

**2. DEFINICE**

Níže uvedené termíny, jsou-li použity v těchto VPOSEK a uvozeny velkým písmenem, mají následující význam:

„**CETIN**“ znamená CETIN a.s. se sídlem Českomoravská 2510/19, Libeň, 190 00 Praha 9, IČO: 04084063, zapsaná v obchodním rejstříku vedeném Městským soudem v Praze pod spz. B 20623;

„**Den**“ je kalendářní den;

„**Kabelovod**“ podzemní zařízení sestávající se z tělesa Kabelovodu a kabelových komor, sloužící k zatahování kabelů a ochranných trubek;

„**Občanský zákoník**“ znamená zákon č. 89/2012 Sb., občanský zákoník, ve znění pozdějších předpisů;

„**POS**“ je zaměstnanec společnosti CETIN, pověřený ochranou sítě, Josef Hanskut, tel.: 602 348 953, e-mail: josef.hanskut@cetin.cz;

„**Pracovní den**“ znamená Den, který není v České republice dnem pracovního klidu nebo státem uznaným svátkem;

„**Příslušné požadavky**“ znamená jakýkoli a každý příslušný právní předpis, vč. technických norem, nebo normativní právní akt veřejné správy či samosprávy, nebo jakékoli rozhodnutí, povolení, souhlas nebo licenci, včetně podmínek, které s ním souvisí;

„**Překládka**“ je stavba spočívající ve změně trasy vedení SEK ve vlastnictví CETIN nebo přemístění zařízení SEK ve vlastnictví CETIN; Stavebník, který Překládku vyvolal, je dle ustanovení § 104 odst. 17 Zákona o elektronických komunikacích povinen uhradit společnosti CETIN veškeré náklady na nezbytné úpravy dotčeného úseku SEK, a to na úrovni stávajícího technického řešení;

„**SEK**“ je síť elektronických komunikací ve vlastnictví CETIN;

„**Stavba**“ je stavba a/nebo činnosti ve vztahu, k níž bylo vydáno Vyjádření, a je prováděna Stavebníkem a/nebo Žadatelem v souladu s Příslušnými požadavky, povolená příslušným správním rozhodnutím vydaným dle Stavebního zákona;

„**Stavebník**“ je osoba takto označená ve Vyjádření;

„**Stavební zákon**“ je zákon č. 183/2006 Sb., o územním plánování a stavebním řádu;

„**Vyjádření**“ je vyjádření o existenci sítě elektronických komunikací vydané společností CETIN dne 10. 8. 2022 pod č.j. 711601/22;

„**Zájmové území**“ je území označené Žadatelem a/nebo Stavebníkem v Žádosti;

„**Situační výkres**“ je výkres, který je přílohou Vyjádření a obsahuje Zájmové území určené a vyznačené Žadatelem v Žádosti a výřezy účelové mapy SEK;

„**Zákon o elektronických komunikacích**“ je zákon č. 127/2005 Sb., o elektronických komunikacích a o změně některých souvisejících zákonů, ve znění pozdějších předpisů;

„**Žadatel**“ je osoba takto označená ve Vyjádření.

„**Žádost**“ je žádost, kterou Žadatel a/nebo Stavebník požádal CETIN o vydání Vyjádření.

**3. PLATNOST A ÚČINNOST VPOSEK**

Tyto VPOSEK jsou platné a účinné dnem odeslání Vyjádření na i) adresu elektronické pošty Stavebníka a/nebo Žadatele uvedenou v Žádosti nebo ii) adresu pro doručení prostřednictvím poštovní přepravy uvedenou Stavebníkem a/nebo Žadatelem v Žádosti.

**4. OBECNÁ PRÁVA A POVINNOSTI STAVEBNÍKA A/NEBO ŽADATELE**

- (i) Stavebník, Žadatel je výslovně srozuměn s tím, že SEK je veřejně prospěšným zařízením, byla zřízena ve veřejném zájmu a je chráněna Příslušnými požadavky.
- (ii) SEK je chráněna ochranným pásmem, jehož rozsah je stanoven (a) ustanovením § 102 Zákona o elektronických komunikacích a/nebo (b) právními předpisy účinnými před Zákonom o elektronických komunikacích, není-li Příslušnými požadavky stanoveno jinak.
- (iii) Stavebník, Žadatel nebo jím pověřená třetí osoba, je povinen při provádění Stavby nebo jiných prací, při odstraňování havárií a projektování staveb, řídit se Příslušnými požadavky, správnou praxí v oboru stavebnictví a technologickými postupy a je povinen učinit veškerá nezbytná opatření vyžadovaná Příslušnými požadavky k ochraně SEK před poškozením. Povinnosti dle tohoto odstavce má Stavebník rovněž ve vztahu k SEK, které se nachází mimo Zájmové území.
- (iv) Při zjištění jakéhokoliv rozporu mezi údaji v Situačním výkresu, který je přílohou Vyjádření a skutečným stavem, je Stavebník a/nebo Žadatel povinen bez zbytečného odkladu, nejpozději Den následující po zjištění takové skutečnosti, zjištěný rozpor oznámit POS.
- (v) Stavebník, Žadatel nebo jím pověřená třetí osoba, je povinen každé poškození či krádež SEK bezodkladně, nejpozději Den následující po zjištění takové skutečnosti, oznámit takovou skutečnost dohledovému centru společnosti CETIN na telefonní číslo +420 238 464 190.
- (vi) Bude-li Stavebník, Žadatel nebo jím pověřená třetí osoba na společnosti CETIN požadovat, aby se jako účastník správního řízení, pro jehož účely bylo toto Vyjádření vydáno, vzdala práva na odvolání proti rozhodnutí vydanému ve správním řízení, je oprávněn kontaktovat POS.

**5. POVINNOSTI STAVEBNÍKA PŘI PŘÍPRAVĚ STAVBY**

- (i) Při projektování Stavby je Stavebník povinen zajistit, aby projektová dokumentace Stavby (i) zohledňovala veškeré požadavky na ochranu SEK vyplývající z Příslušných požadavků, zejména ze Zákona o elektronických komunikacích a Stavebního zákona, (ii) respektovala správnou praxi v oboru stavebnictví a technologické postupy a (iii) umožňovala, aby i po provedení a umístění Stavby dle takové projektové dokumentace byla společnost CETIN, jako vlastník SEK schopna bez jakýchkoli omezení a překážek provozovat SEK, provádět údržbu a opravy SEK.
- (ii) Nebude-li možné projektovou dokumentací zajistit některý, byť i jeden z požadavků dle předchozího odstavce (i) a/nebo umístění Stavby by mohlo způsobit, že nebude naplněn některý, byť i jeden z požadavků dle předchozího odstavce (i), vyvolá Stavebník Překládku.
- (iii) Při projektování Stavby, která se nachází nebo je u ní zamýšleno, že se bude nacházet v ochranném pásmu radiových tras společnosti CETIN a překračuje výšku 15 m nad zemským povrchem, a to včetně dočasných objektů zařízení staveníště (jeřáby, konstrukce, atd.) je Stavebník povinen písemně kontaktovat POS za účelem získání konkrétního stanoviska a podmínek k ochraně radiových tras společnosti CETIN a pro určení, zda Stavba vyvolá Překládku. Ochranné pásmo radiových tras v šíři 50m je zakresleno do situačního výkresu, který je součástí tohoto Vyjádření.

**VŠEOBECNÉ PODMÍNKY OCHRANY SÍTĚ ELEKTRONICKÝCH KOMUNIKACÍ společnosti CETIN a.s.**

Číslo jednací: 711601/22

Číslo žádosti: 0122 935 746

- (iv) Pokud se v Zájmovém území nachází podzemní silové vedení (NN) ve vlastnictví společnosti CETIN, je Stavebník povinen ve vztahu k projektové dokumentaci zajistit totéž, co je uvedeno pod písm (i) tohoto článku 5, přičemž platí, že Stavebník vyvolá Překládku v případech uvedených pod písm (ii) tohoto článku 5.
- (v) Stavebník je povinen při projektování Stavby, která je stavbou (a) zařízení silových elektrických sítí (VN, VVN a ZVVN) a/nebo (b) trakčních vedení, provést výpočet či posouzení rušivých vlivů na SEK, zpracovat ochranná opatření, to vše dle a v souladu s Příslušnými požadavky. Stavebník je povinen nejpozději třicet (30) Dnů před podáním žádosti o vydání příslušného správního rozhodnutí k umístění Stavby dle Stavebního zákona předat POS výpočet či posouzení rušivých vlivů na SEK a zpracovaná ochranná opatření.
- (vi) Je-li Stavba v souběhu s Kabelovodem, nebo Kabelovod kříží, je Stavebník povinen nejpozději ke Dni, ke kterému započne se zpracováním projektové dokumentace ke Stavbě, oznámit POS a projednat s POS (a) veškeré případy, kdy trajektorie podvrtné a protlaků budou vedeny ve vzdálenosti menší, než je 1,5 m od Kabelovodu a (b) jakékoliv výkopové práce, které budou nebo by mohly být vedeny v úrovni či pod úrovní Kabelovodu nebo kabelové komory.
- (vii) Je-li Stavba umístěna nebo má být umístěna v blízkosti Kabelovodu, ve vzdálenosti menší, než jsou 2 m nebo kříží-li Stavba Kabelovod ve vzdálenosti menší, než je 0,5 m nad nebo kdekoli pod Kabelovodem, je Stavebník povinen předložit POS k posouzení zakreslení Stavby v příčných řezech, přičemž do příčného řezu je Stavebník rovněž povinen zakreslit profil kabelové komory.

## 6. POVINNOSTI STAVEBNÍKA PŘI PROVÁDĚNÍ STAVBY

- (i) Stavebník je před započítím jakýchkoliv zemních prací ve vztahu ke Stavbě povinen vytýčit trasu SEK na terénu dle Příslušných požadavků a dle Stavebního zákona. S vytýčenou trasou SEK je Stavebník povinen seznámit všechny osoby, které budou anebo by mohly zemní práce ve vztahu ke Stavbě provádět. V případě porušení této povinnosti bude Stavebník odpovědný společnosti CETIN za náklady a škody, které porušením této povinnosti společnosti CETIN vzniknou a je povinen je společnosti CETIN uhradit.
- (ii) Pět (5) Pracovních dní před započítím jakýchkoliv prací ve vztahu ke Stavbě je Stavebník povinen oznámit společnosti CETIN, že zahájí práce či činnosti ve vztahu ke Stavbě. Písemné oznámení dle předchozí věty zašle Stavebník na adresu elektronické pošty POS a bude obsahovat minimálně číslo jednací Vyjádření a kontaktní údaje Stavebníka.
- (iii) Stavebník je povinen zabezpečit a zajistit SEK proti mechanickému poškození, a to zpravidla dočasným umístěním silničních betonových panelů nad kabelovou trasou SEK. Do doby, než je zajištěna a zabezpečena ochrana SEK proti mechanickému poškození, není Stavebník oprávněn přejíždět vozidly nebo stavební mechanizací kabelovou trasu SEK. Při přepravě vysokých nákladů nebo při projíždění stroji, vozidly či mechanizací pod nadzemním vedením SEK je Stavebník povinen prověřit, zda výška nadzemního vedení SEK je dostatečná a umožňuje spolehlivý a bezpečný způsob přepravy nákladu či průjezdu strojů, vozidel či mechanizace.
- (iv) Při provádění zemních prací v blízkosti SEK je Stavebník povinen postupovat tak, aby nedošlo ke změně hloubky uložení nebo prostorového uspořádání SEK. V místech, kde SEK vystupuje ze země do budovy, rozváděče, na sloup apod. je Stavebník povinen vykonávat zemní práce se zvýšenou mírou opatrnosti, výkopové práce v blízkosti sloupů nadzemního vedení SEK je Stavebník povinen provádět v takové vzdálenosti od sloupu nadzemního vedení SEK,

kteřá je dostatečná k tomu, aby nedošlo nebo nemohlo dojít k narušení stability sloupu nadzemního vedení SEK. Stavebník je povinen zajistit, aby jakoukoliv jeho činností nedošlo bez souhlasu a vědomí společnosti CETIN (a) ke změně nivelety terénu, a/nebo (b) k výsadbě trvalých porostů, a/nebo (c) ke změně rozsahu a změně konstrukce zpevněných ploch. Pokud došlo k odkrytí SEK, je Stavebník povinen SEK po celou dobu odkrytí náležitě zabezpečit proti provedení, poškození a odcizení.

- (v) Zjistí-li Stavebník kdykoliv během provádění prací ve vztahu ke Stavbě jakýkoliv rozpor mezi údaji v projektové dokumentaci a skutečností, je povinen bezodkladně přerušit práce a oznámit zjištěný rozpor na adresu elektronické pošty POS. Stavebník není oprávněn pokračovat v pracích ve vztahu ke Stavbě do doby, než získá písemný souhlas POS s pokračováním prací.
- (vi) Stavebník není bez předchozího písemného souhlasu společnosti CETIN oprávněn manipulovat s kryty kabelových komor, jakkoliv zakrývat vstupy do kabelových komor, a to ani dočasně, vstupovat do kabelových komor, jakkoliv manipulovat s případně odkrytými prvky SEK či s jakýmkoliv jiným zařízením se SEK souvisejícím. Rovněž bez předchozího písemného souhlasu společnosti CETIN není Stavebník oprávněn umístit nad trasou Kabelovodu jakoukoliv jinou síť technické infrastruktury v podélném směru.
- (vii) Byla-li v souladu s Vyjádřením a těmito VPOSEK odkryta SEK je Stavebník povinen tři (3) Pracovní dny před zakrytím SEK písemně oznámit POS zakrytí SEK a vyzvat ho ke kontrole před zakrytím. Oznámení Stavebníka dle předchozí věty musí obsahovat minimálně předpokládaný Den zakrytí, číslo jednací Vyjádření a kontaktní údaje Stavebníka. Stavebník není oprávněn provést zakrytí do doby, než získá písemný souhlas POS se zakrytím.

## 7. ROZHODNÉ PRÁVO

Vyjádření a VPOSEK se řídí českým právem, zejména Občanským zákoníkem, Zákonem o elektronických komunikacích a Stavebním zákonem. Veškeré spory z Vyjádření či VPOSEK vyplývající budou s konečnou platností řešeny u příslušného soudu České republiky.

## 8. PÍSEMNÝ STYK

Písemným stykem či pojmem „písemně“ se pro účely Vyjádření a VPOSEK rozumí předání zpráv jedním z těchto způsobů:

- v listinné podobě;
- e-mailovou zprávou se zaručeným elektronickým podpisem dle zák. č. 227/2000 Sb., o elektronickém podpisu a o změně některých dalších zákonů (zákon o elektronickém podpisu), ve znění pozdějších předpisů;

## 9. ZÁVĚREČNÁ USTANOVENÍ

- (i) Stavebník, Žadatel nebo jím pověřená třetí osoba je počínaje Dnem převzetí Vyjádření povinen užít informace a data uvedená ve Vyjádření pouze a výhradně k účelu, pro který mu byla tato poskytnuta. Stavebník, Žadatel nebo jím pověřená třetí osoba není oprávněn informace a data rozmnožovat, rozšiřovat, pronajímat, půjčovat či jinak umožnit jejich užívání třetí osobou bez předchozího písemného souhlasu společnosti CETIN.
- (ii) Pro případ porušení kterékoliv z povinností Stavebníka, Žadatele nebo jím pověřené třetí osoby, založené Vyjádřením /nebo těmito VPOSEK je Stavebník, Žadatel či jím pověřená třetí osoba odpovědný za veškeré náklady a škody, které společnosti CETIN vzniknou porušením povinností Stavebníka, Žadatele nebo jím pověřené třetí osoby.

Číslo jednací: 711601/22

Číslo žádosti: 0122 935 746

## Informace k vytyčení *SEK*

V případě požadavku na vytyčení *PVSEK* společnosti *CETIN a.s.* se, prosím, obraťte na společnosti uvedené níže.

### **CETIN a.s. - středisko Morava střed**

se sídlem: Českomoravská 2510/19, Libeň, 190 00 Praha 9  
IČ: 04084063 DIČ: CZ04084063  
kontakt: tel: 238461649 obslužná doba po-pa 7 - 15 hod

### **Vegacom, a.s. - výhradní dodavatel společnosti CETIN a.s.**

se sídlem: Velkomoravská 87, 695 01 Hodonín  
IČ: 25788680 DIČ: CZ25788680  
kontakt: Jaroslav Kovalčík, mobil: 725936197, e-mail: kovalcik@vegacom.cz  
Luboš Bodzik, mobil: 603855439, e-mail: bodzik@vegacom.cz

### **ALPROTEL GROUP, s.r.o.**

se sídlem: Dobrá 543 Frýdek-Místek PSČ 739 51  
IČ: 25863037 DIČ: CZ25863037  
kontakt: Libor Kašperlík, mobil: 602783894, e-mail: kasperlik@alprotel.cz

### **ELTEKO, spol. s r.o.**

se sídlem: bří Jaroňků 4063, 760 01 Zlín  
IČ: 46342401 DIČ:  
kontakt: Pavel Hrabovský, mobil: 603 226 502, e-mail: vytycovani@seznam.cz

### **GIS-STAVINVEX, a.s.**

se sídlem: Pražská 1156, Pelhřimov  
IČ: 25163558 DIČ: CZ25163558  
kontakt: Petr Novák, mobil: 737 286 334, tel/fax: 596 541 102, e-mail: ostrava@gis-stavinvox.cz

### **KATES, spol. s r.o.**

se sídlem: Důlní 889, 735 35 Horní Suchá  
IČ: 47680954 DIČ:  
kontakt: Stanislav Knebl, tel.: 596426011, mobil: 736626762, e-mail: knebl.kates@seznam.cz

### **Michlovský-stavební s.r.o.**

se sídlem: Salaš 99, 763 51 Zlín  
IČ: 27714080 DIČ: CZ 27714080  
kontakt: Jan Stupka, tel.: 577125055, mobil: 605200751, e-mail: stupka@michlovsky.cz

### **Milan Kočvara**

se sídlem: Osvooboditelů 1200, 742 21 Kopřivnice  
IČ: 63341620 DIČ:  
kontakt: Milan Kočvara, mobil: 602439837, e-mail: vytyceni@seznam.cz

### **NOVOMONT s.r.o.**

se sídlem: 8.května 31, 787 01 Šumperk  
IČ: 25394525 DIČ: CZ25394525  
kontakt: Oldřich Slavíček, mobil: 777333596, e-mail: o.slavicek@atlas.cz

Číslo jednací: 711601/22

Číslo žádosti: 0122 935 746

**OPTOMONT, a.s.**

se sídlem: Na Najmanské 915, 710 00 Ostrava

IČ: 25355759

DIČ: CZ25355759

kontakt: Bogdan Kaleta, tel.: 558340911, mobil: 721521807, e-mail: bogdan.kaleta@optomont.cz

**Sitel, spol. s r.o., středisko Zlín**

se sídlem: Vinohradská 74, 618 00 Brno-Černovice

IČ: 44797320

DIČ: CZ 44797320

kontakt: Karel Kutra, mobil: 725 584 166, email: kkutra@sitel.cz



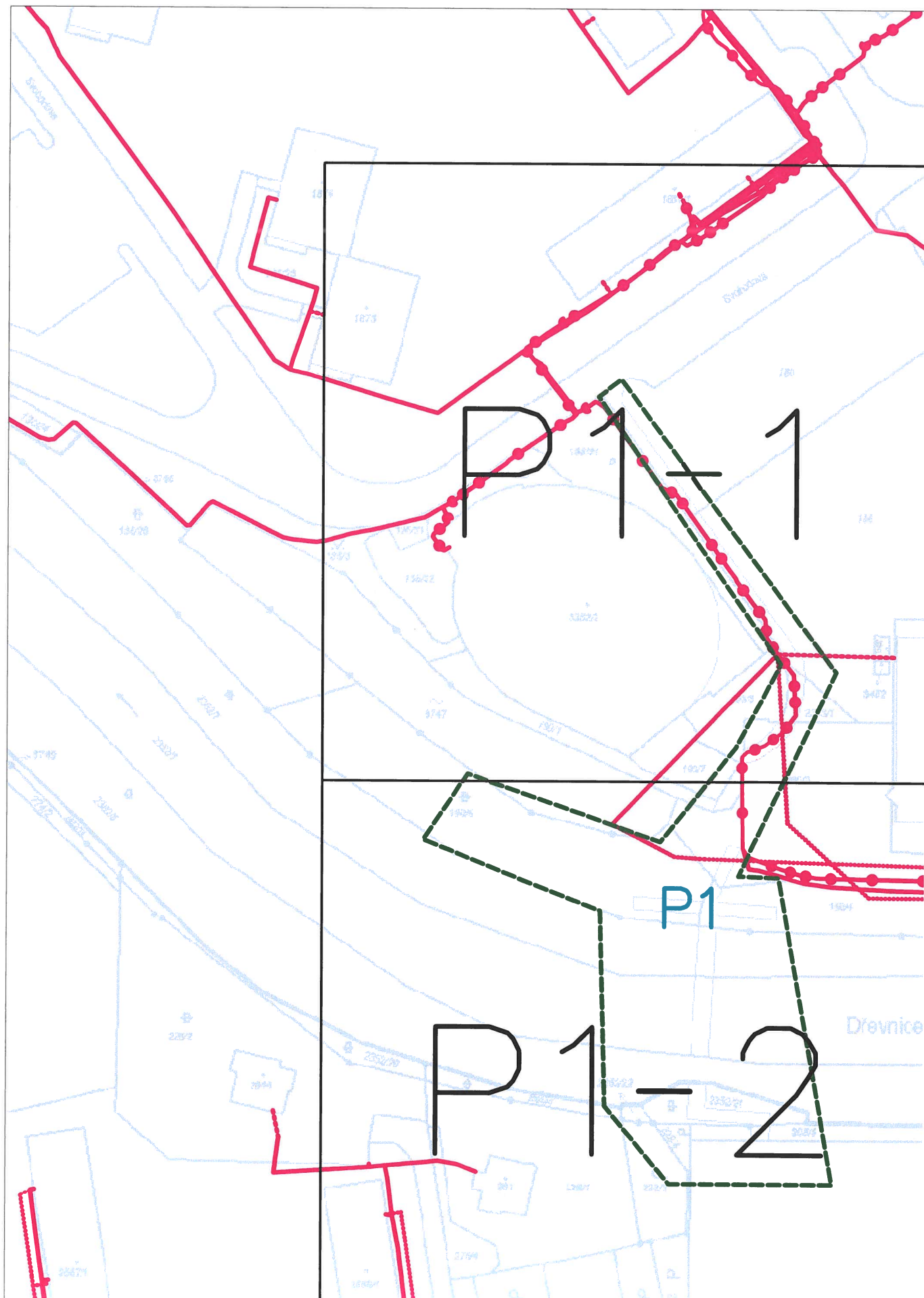
The image is a cadastral map of a rural area, likely in the Czech Republic, showing land parcels, roads, and buildings. A specific parcel is highlighted with a dashed green line and labeled 'P1'. The map includes various numerical identifiers for parcels and buildings, as well as geographical features like roads and water bodies.

**Parcel P1:** A large, irregularly shaped parcel outlined in dashed green, located in the center-right of the map. It contains several smaller parcels and buildings.

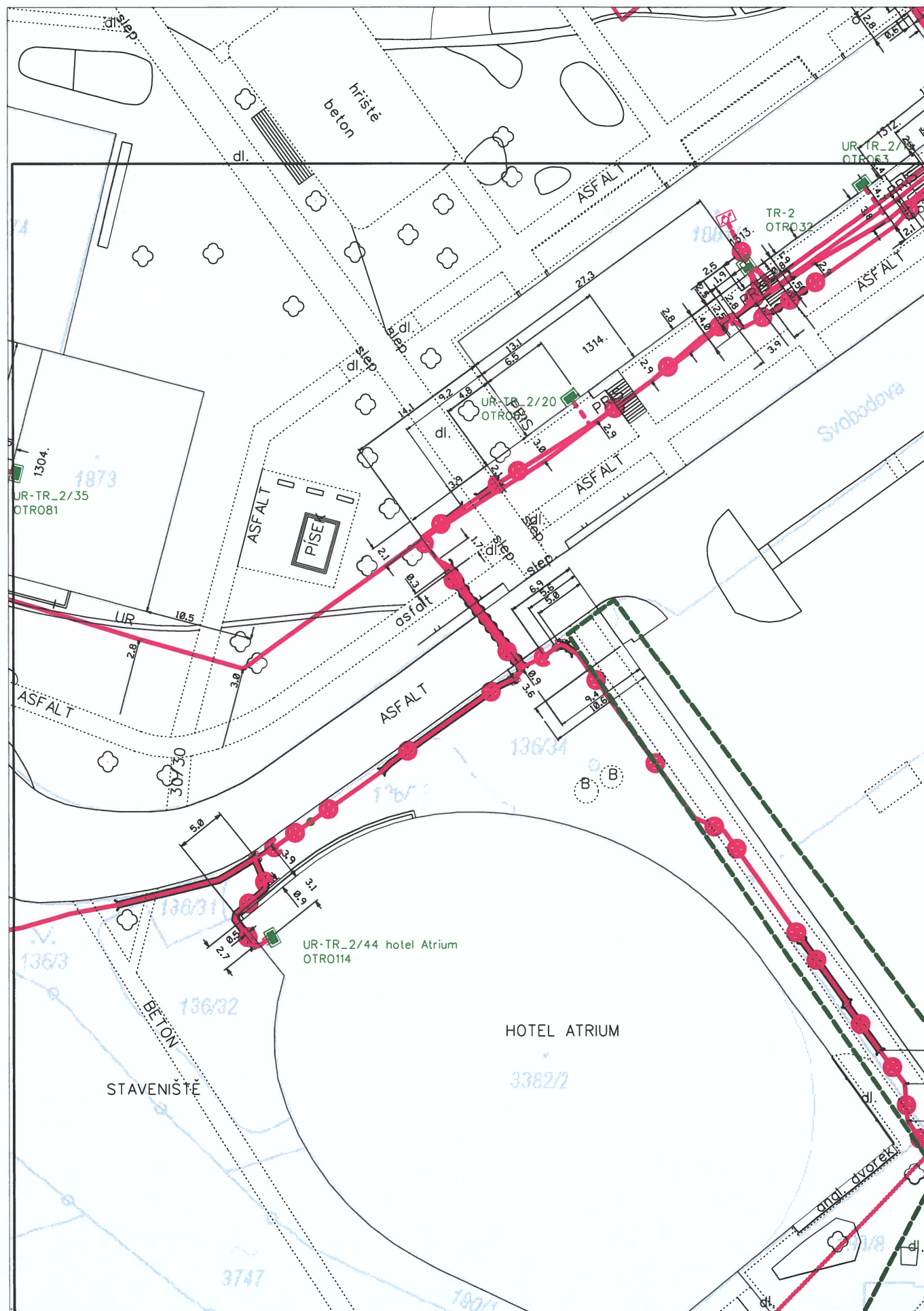
**Other Features:**

- Buildings:** Several buildings are shown as small rectangles with numbers inside, such as 1874, 1875, 1876, 1877, 1878, 1879, 1880, 1881, 1882, 1883, 1884, 1885, 1886, 1887, 1888, 1889, 1890, 1891, 1892, 1893, 1894, 1895, 1896, 1897, 1898, 1899, 1900, 1901, 1902, 1903, 1904, 1905, 1906, 1907, 1908, 1909, 1910, 1911, 1912, 1913, 1914, 1915, 1916, 1917, 1918, 1919, 1920, 1921, 1922, 1923, 1924, 1925, 1926, 1927, 1928, 1929, 1930, 1931, 1932, 1933, 1934, 1935, 1936, 1937, 1938, 1939, 1940, 1941, 1942, 1943, 1944, 1945, 1946, 1947, 1948, 1949, 1950, 1951, 1952, 1953, 1954, 1955, 1956, 1957, 1958, 1959, 1960, 1961, 1962, 1963, 1964, 1965, 1966, 1967, 1968, 1969, 1970, 1971, 1972, 1973, 1974, 1975, 1976, 1977, 1978, 1979, 1980, 1981, 1982, 1983, 1984, 1985, 1986, 1987, 1988, 1989, 1990, 1991, 1992, 1993, 1994, 1995, 1996, 1997, 1998, 1999, 2000, 2001, 2002, 2003, 2004, 2005, 2006, 2007, 2008, 2009, 2010, 2011, 2012, 2013, 2014, 2015, 2016, 2017, 2018, 2019, 2020, 2021, 2022, 2023, 2024, 2025, 2026, 2027, 2028, 2029, 2030, 2031, 2032, 2033, 2034, 2035, 2036, 2037, 2038, 2039, 2040, 2041, 2042, 2043, 2044, 2045, 2046, 2047, 2048, 2049, 2050, 2051, 2052, 2053, 2054, 2055, 2056, 2057, 2058, 2059, 2060, 2061, 2062, 2063, 2064, 2065, 2066, 2067, 2068, 2069, 2070, 2071, 2072, 2073, 2074, 2075, 2076, 2077, 2078, 2079, 2080, 2081, 2082, 2083, 2084, 2085, 2086, 2087, 2088, 2089, 2090, 2091, 2092, 2093, 2094, 2095, 2096, 2097, 2098, 2099, 2100, 2101, 2102, 2103, 2104, 2105, 2106, 2107, 2108, 2109, 2110, 2111, 2112, 2113, 2114, 2115, 2116, 2117, 2118, 2119, 2120, 2121, 2122, 2123, 2124, 2125, 2126, 2127, 2128, 2129, 2130, 2131, 2132, 2133, 2134, 2135, 2136, 2137, 2138, 2139, 2140, 2141, 2142, 2143, 2144, 2145, 2146, 2147, 2148, 2149, 2150, 2151, 2152, 2153, 2154, 2155, 2156, 2157, 2158, 2159, 2160, 2161, 2162, 2163, 2164, 2165, 2166, 2167, 2168, 2169, 2170, 2171, 2172, 2173, 2174, 2175, 2176, 2177, 2178, 2179, 2180, 2181, 2182, 2183, 2184, 2185, 2186, 2187, 2188, 2189, 2190, 2191, 2192, 2193, 2194, 2195, 2196, 2197, 2198, 2199, 2200, 2201, 2202, 2203, 2204, 2205, 2206, 2207, 2208, 2209, 2210, 2211, 2212, 2213, 2214, 2215, 2216, 2217, 2218, 2219, 2220, 2221, 2222, 2223, 2224, 2225, 2226, 2227, 2228, 2229, 2230, 2231, 2232, 2233, 2234, 2235, 2236, 2237, 2238, 2239, 2240, 2241, 2242, 2243, 2244, 2245, 2246, 2247, 2248, 2249, 2250, 2251, 2252, 2253, 2254, 2255, 2256, 2257, 2258, 2259, 2260, 2261, 2262, 2263, 2264, 2265, 2266, 2267, 2268, 2269, 2270, 2271, 2272, 2273, 2274, 2275, 2276, 2277, 2278, 2279, 2280, 2281, 2282, 2283, 2284, 2285, 2286, 2287, 2288, 2289, 2290, 2291, 2292, 2293, 2294, 2295, 2296, 2297, 2298, 2299, 2300, 2301, 2302, 2303, 2304, 2305, 2306, 2307, 2308, 2309, 2310, 2311, 2312, 2313, 2314, 2315, 2316, 2317, 2318, 2319, 2320, 2321, 2322, 2323, 2324, 2325, 2326, 2327, 2328, 2329, 2330, 2331, 2332, 2333, 2334, 2335, 2336, 2337, 2338, 2339, 2340, 2341, 2342, 2343, 2344, 2345, 2346, 2347, 2348, 2349, 2350, 2351, 2352, 2353, 2354, 2355, 2356, 2357, 2358, 2359, 2360, 2361, 2362, 2363, 2364, 2365, 2366, 2367, 2368, 2369, 2370, 2371, 2372, 2373, 2374, 2375, 2376, 2377, 2378, 2379, 2380, 2381, 2382, 2383, 2384, 2385, 2386, 2387, 2388, 2389, 2390, 2391, 2392, 2393, 2394, 2395, 2396, 2397, 2398, 2399, 2400, 2401, 2402, 2403, 2404, 2405, 2406, 2407, 2408, 2409, 2410, 2411, 2412, 2413, 2414, 2415, 2416, 2417, 2418, 2419, 2420, 2421, 2422, 2423, 2424, 2425, 2426, 2427, 2428, 2429, 2430, 2431, 2432, 2433, 2434, 2435, 2436, 2437, 2438, 2439, 2440, 2441, 2442, 2443, 2444, 2445, 2446, 2447, 2448, 2449, 2450, 2451, 2452, 2453, 2454, 2455, 2456, 2457, 2458, 2459, 2460, 2461, 2462, 2463, 2464, 2465, 2466, 2467, 2468, 2469, 2470, 2471, 2472, 2473, 2474, 2475, 2476, 2477, 2478, 2479, 2480, 2481, 2482, 2483, 2484, 2485, 2486, 2487, 2488, 2489, 2490, 2491, 2492, 2493, 2494, 2495, 2496, 2497, 2498, 2499, 2500, 2501, 2502, 2503, 2504, 2505, 2506, 2507, 2508, 2509, 2510, 2511, 2512, 2513, 2514, 2515, 2516, 2517, 2518, 2519, 2520,

## SITUAČNÍ VÝKRES - POLYGON 1

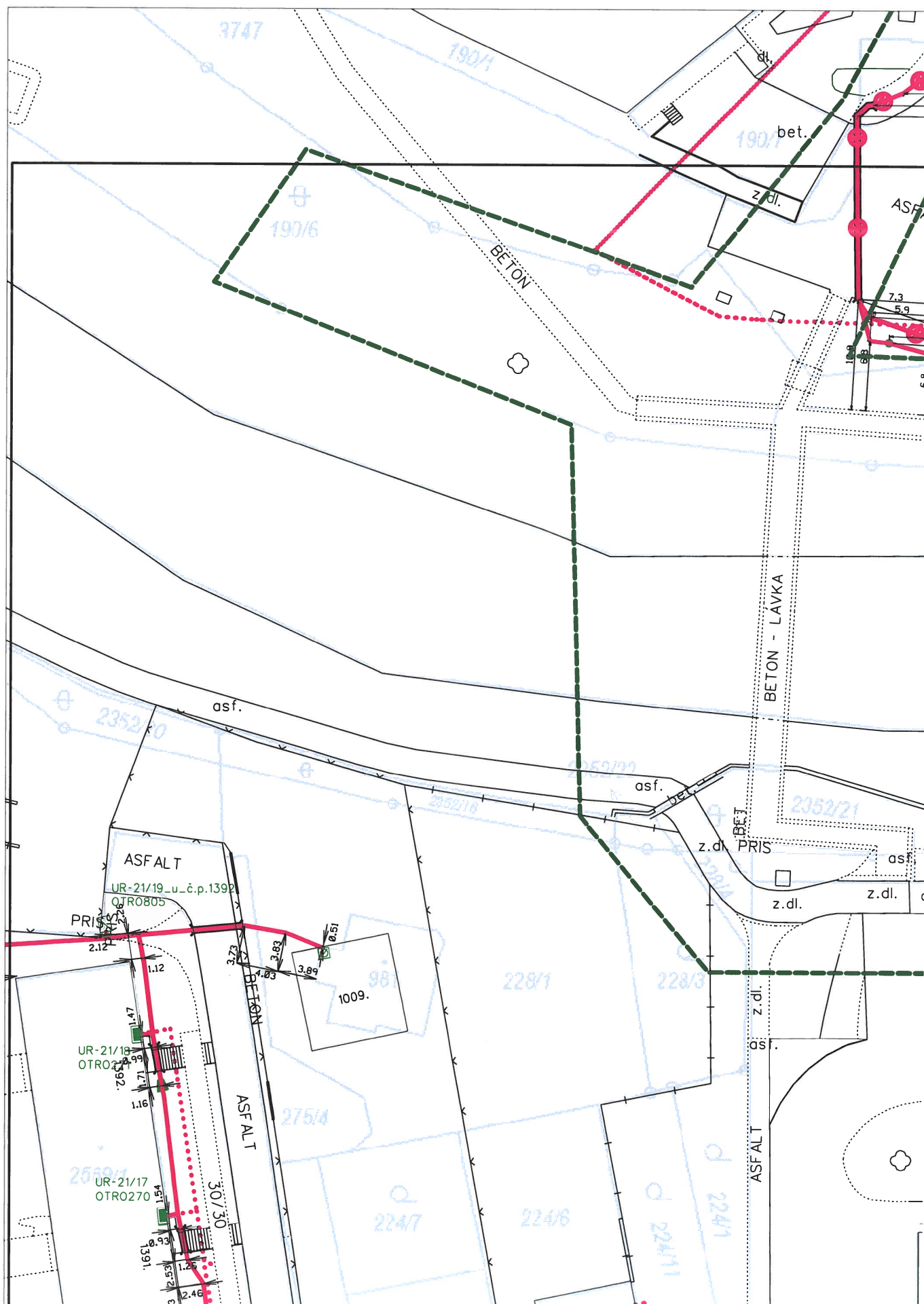


## SITUAČNÍ VÝKRES - POLYGON 1, list kladu P1-1





SITUAČNÍ VÝKRES - POLYGON 1, list kladu P1-2





EG.D, a.s., Lidická 1873/36, Černá Pole, 602 00 Brno

DOPRAVOPROJEKT Ostrava a.s.  
Markéta Myšková  
Masarykovo náměstí 5/5  
70200 Ostrava

Otrokovice, 21.07.2022

**Vyjádření o existenci zařízení distribuční soustavy (elektrická síť)  
ve vlastnictví EG.D, a.s. a podmínkách práce v jeho blízkosti**

Investor stavby: město Otrokovice  
Název stavby: Odstranění bodové závady – lávka LP2 přes Dřevnici –  
výstavba nové lávky, vč. realizace připojení páteřních  
cyklostezek  
Místo stavby: KÚ Otrokovice (716731), žadatelem vyznačené  
zájmové území

Toto vyjádření slouží pro informaci o stávajícím elektrickém zařízení  
distribuční soustavy, vlastněném a provozovaném společností EG.D, a.s., a  
je vyjádřením pro územní a stavební řízení.

V zájmovém území výše uvedené stavby se nachází:

Podzemní vedení VN  
Podzemní vedení NN

Ke stavbě a činnosti v ochranných pásmech zařízení distribuční soustavy je  
investor povinen zajistit si písemný souhlas ve smyslu § 46 odst. 11 zákona  
č. 458/2000 Sb. o podmínkách podnikání a výkonu státní správy  
v energetických odvětvích, v platném znění.

**Vaše podklady jsme předali správci zařízení, který vydá stanovisko  
k činnosti a stavbě v ochranném pásmu.** Stanovisko obdržíte nejpozději  
do 30 dnů od vystavení tohoto vyjádření. Kontakty na správce zařízení jsou  
uvedeny v závěru tohoto vyjádření.

Dovolte, abychom Vás upozornili, že při provádění zemních nebo jiných  
prací, které mohou ohrozit předmětné distribuční a sdělovací zařízení, jste  
povinni dle zákona č. 309/2006 Sb. a nařízení vlády č. 591/2006 Sb. učinit  
veškerá opatření, aby nedošlo ke škodám na výše uvedeném zařízení, na

**EG.D, a.s.**  
Poskytování informací k  
sítím  
Zlínská 230  
765 02 Otrokovice  
www.egd.cz

Hana Štrkanová  
T +420-57716-3362  
hana.strkanova@egd.cz

Naše značka  
H18502-26195714

Sídlo společnosti:  
Lidická 1873/36  
Černá Pole  
602 00 Brno  
Společnost je zapsána  
v Obchodním rejstříku  
vedeném Krajským soudem  
v Brně, v oddílu B, vložce 8477  
IČ: 280 85 400  
DIČ: CZ28085400

majetku nebo na zdraví osob elektrickým proudem, zejména tím, že zajistíte:

1. Zakreslení trasy nadzemního i podzemního vedení, vyskytujícího se v zájmovém území, do všech vyhotovení prováděcí dokumentace.
2. Vyřešení způsobu provedení případných křížovatek a souběhů uvažované stavby s distribučním a sdělovacím zařízením v projektové dokumentaci a toto bude odpovídat ČSN 33 2000-5-52, ČSN 73 6005 a PNE 33 3302.
3. Objednání přesného vytyčení distribuční sítě (trasy kabelu) v terénu, a to nejméně 14 dnů před zahájením prací v blízkosti podzemního kabelového vedení. V případě, že nebude možné trasu kabelu bezpečně určit pomocí vytyčovacího zařízení, je investor zemních prací povinen pro jednoznačné stanovení jeho polohy provést na určených místech a v nezbytném rozsahu ruční odkrytí kabelu podle pokynů zaměstnanců EG.D, a.s. (dále jen EGD). **Vytyčení kabelů VN, NN zajistí Marek Lidinec**, tel.: 57716-3366, mail: marek.lidinec@egd.cz.
4. Provádění zemních prací v ochranném pásmu kabelového vedení výhradně klasickým ručním náradím bez použití jakýchkoli mechanismů s nejvyšší opatrností, nebude-li provozovatelem zařízení stanoveno jinak.
5. Výkopové práce v blízkosti nadzemního vedení budou prováděny tak, aby nedošlo k narušení stability podpěrných bodů a uzemňovací soustavy nebo nebyl jinak ohrožen provoz zařízení a bezpečnost osob. Zároveň požadujeme dodržovat platná ustanovení norem ČSN EN 50 110-1 a PNE 33 3302, zvláště pak minimální dovolené vzdálenosti od vedení.
6. Při provádění stavebních prací nesmí dojít k poškození a znepřístupnění zařízení distribuční soustavy.
7. Ohlášení jakéhokoliv poškození distribučního a sdělovacího zařízení na telefonním čísle Nonstop linky EGD **800 22 55 77**.

#### **Kontakty správců zařízení:**

**VN+NN:**

Regionální správa, Ladislav Buriánek, tel.: 57716-3373,  
mail: ladislav2.burianek@egd.cz

**Vyjádření má platnost do 15.07.2024.**

Upozorňujeme Vás na možnou polohovou odchylku vedení v přiložené situaci s informativním zákresem sítí.

Do přiložené a námi orazítované situace jsme **informativně** zakreslili:

- červeně plně podzemní vedení VN
- zeleně plně podzemní vedení NN
- polygon s černým obrysem podzemní chránička

**Při vytyčení trasy zařízení i ke kontrole před záhozem a ke všem dalším, souvisejícím jednáním předložte, prosím, toto vyjádření.**

Vyjádření nenahrazuje a neuvádí připojovací podmínky. V případě, že požadujete připojení nového odběrného místa či změnu příkonu, můžete podat žádost elektronicky na [www.egd.cz](http://www.egd.cz).

S přátelským pozdravem

EG.D, a.s.



EG.D, a.s.  
Lidická 1873/36, Černá Pole, 602 00 Brno

001

Příloha: Orazítkovaná situace s informativním zákresem sítí

---

Následující oddíl se vyplňuje v případě žádosti o udělení souhlasu se zjednodušeným územním řízením nebo s uzavřením veřejnoprávní smlouvy

**Udělení souhlasu** (pro platnost udělení souhlasu je nutný podpis a razítko oprávněného pracovníka EGD)

Souhlasíme – Nesouhlasíme se zjednodušeným územním řízením

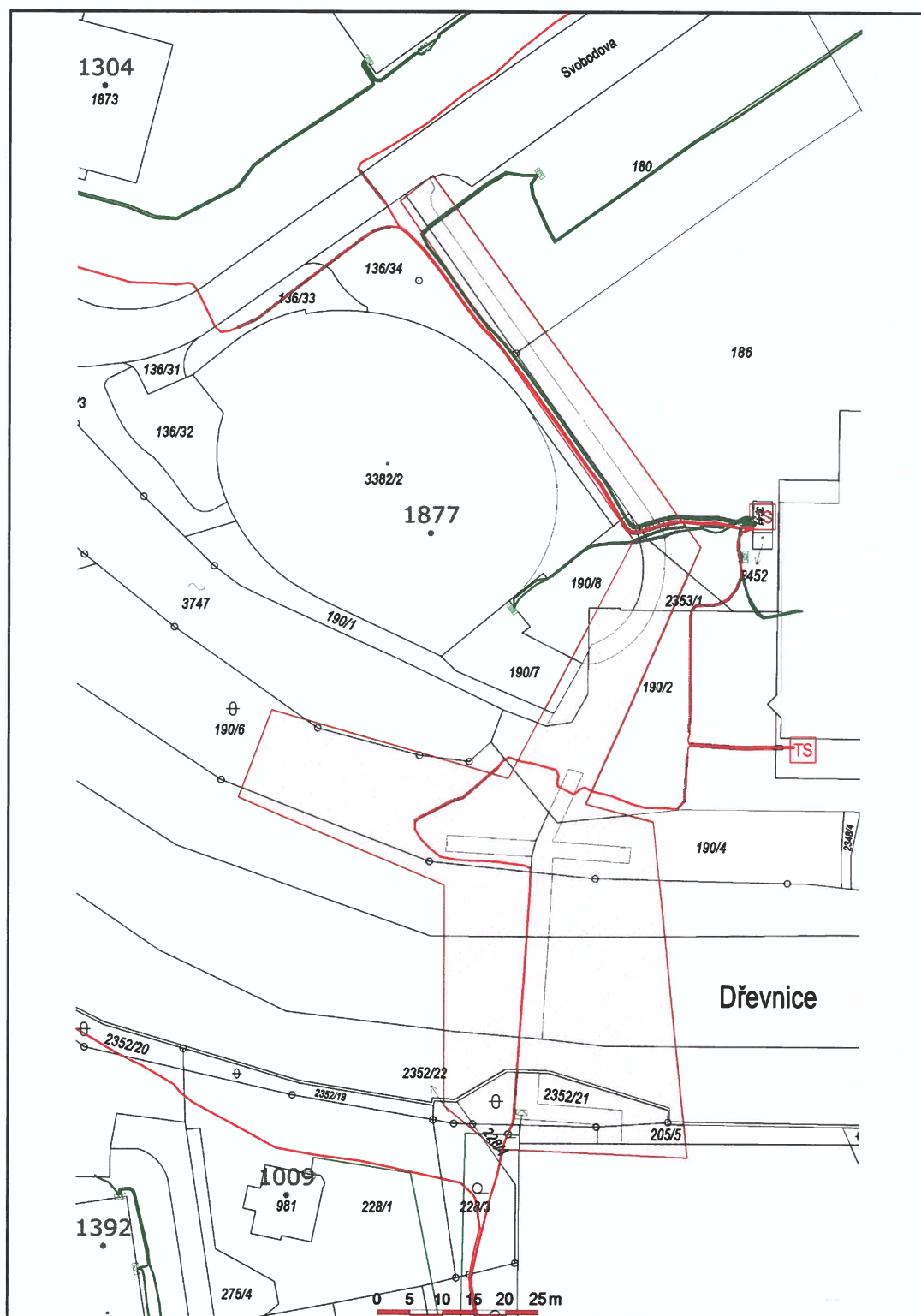
Souhlasíme – Nesouhlasíme s uzavřením veřejnoprávní smlouvy

EG.D, a.s.





# Informativní zákres sítí elektro k žádosti 26195714



Datum 15.07.2022

**eg-d**

001

EG-D, s.r.o.  
Lidická 1873/36, Černá Pole, 602 00 Brno



EG.D, a.s., Lidická 1873/36, Černá Pole, 602 00 Brno

DOPRAVOPROJEKT Ostrava a.s.  
Markéta Myšková  
Masarykovo náměstí 5/5  
70200 Ostrava

Otrokovice, 08.02.2023

**Vyjádření k žádosti o souhlas se stavbou a činností v ochranném pásmu zařízení distribuční soustavy (elektrická síť) ve vlastnictví EG.D, a.s.**

Toto vyjádření slouží pro potřeby řádného umístění, výstavby a užívání stavby a je vyjádřením pro územní a stavební řízení.

Předložili jste nám žádost o vyjádření ke stavbě a činnosti v ochranném pásmu:

Podzemní vedení VN  
Podzemní vedení NN

Název stavby: Odstranění bodové závady – lávka LP2 přes Dřevnici  
– výstavba nové lávky, vč. realizace připojení  
páteřních cyklóstezek  
Místo stavby: KÚ Otrokovice (716731), žadatelem vyznačené  
zájmové území

Souhlasíme s provedením výše uvedené akce v ochranném pásmu zařízení distribuční soustavy **při splnění podmínky přeložky distribučního zařízení v majetku EGD. Přeložka bude provedena před realizací předmětné stavby.**

**Investor případně zhotovitel podá v dostatečném časovém předstihu žádost na přeložku s korespondenční adresou – EG.D, a.s, Středisko služeb zákazníkům, Poštovní příhrádka 54, 656 54 Brno, tel. 800 77 33 22, email : info@egd.cz a uzavře smlouvu.**

**Dále je možné si podat žádost o krátkodobé vypnutí distribučního vedení.**

Požadujeme dodržet ČSN 73 6005 – prostorové uspořádání sítí technického vybavení, PNE 34 1050 – kladení kabelů NN, VN v distribuční síti

**EG.D, a.s.**

Regionální správa  
Otrokovice  
Zlínská 230  
765 02 Otrokovice  
www.egd.cz

Lubomír Zahradník  
T +420-57716-3365  
lubomir.zahradnik@egd.  
cz

Naše značka  
L4570-27066130

Sídlo společnosti:  
Lidická 1873/36  
Černá Pole  
602 00 Brno  
Společnost je zapsána  
v Obchodním rejstříku  
vedeném Krajským soudem  
v Brně, v oddílu B, vložce  
8477  
IČ: 280 85 400  
DIČ: CZ28085400



energetiky, PNE 382157 – kabelové kanály, podlaží a šachty a PNE 33 3302 ed.3. nejmenší dovolené vzdálenosti venkovního vedení NN.

Dále požadujeme dodržet tyto podmínky :

1. V ochranných pásmech (dále jen OP) zařízení distribuční soustavy budou při realizaci stavby/činnosti dle uděleného souhlasu dodrženy podmínky dle § 46 odst. 8 zákona č. 458/2000 Sb., v platném znění, kde se konstatuje, že v OP těchto zařízení je zakázáno pod písmeny:  
c) provádět činnosti, které by mohly ohrozit spolehlivost a bezpečnost provozu těchto zařízení nebo ohrozit život, zdraví či majetek osob  
d) provádět činnosti, které by znemožňovaly nebo podstatně znesnadňovaly přístup k těmto zařízením.
2. Zakreslení trasy podzemního vedení, vyskytujícího se v zájmovém území, do všech vyhotovení prováděcí dokumentace a jeho vyznačení dobře viditelným způsobem přímo v terénu. Jedná se zejména o místa křížení či souběhu trasy vedení s trasou pohybu mechanizace, s trasou vedení výkopů a podobně tak, aby pracující na staveništi byli o hranicích ochranného pásma trvale informováni.
3. Objednání přesného vytyčení distribuční sítě (trasy kabelu) v terénu, a to nejméně 14 dnů před zahájením prací v blízkosti podzemního kabelového vedení. V případě, že nebude možné trasu kabelu bezpečně určit pomocí vytyčovacího zařízení, je investor zemních prací povinen pro jednoznačné stanovení jeho polohy provést na určených místech a v nezbytném rozsahu ruční odkrytí kabelu podle pokynů technika EG.D, a.s. (dále jen EGD). **Vytyčení kabelů VN, NN zajistí Marek Lidinec, tel.: 57716-3366, mail: marek.lidinec@egd.cz.**
4. Provádění zemních prací v ochranném pásmu kabelového vedení výhradně klasickým ručním náradím bez použití jakýchkoli mechanismů s nejvyšší opatrností, nebude-li provozovatelem zařízení stanoveno jinak.
5. Vhodné zabezpečení obnaženého kabelu (podložení, vyvěšení, ...), aby nedošlo k jeho poškození poruchou nebo nepovolanou osobou a označení výstražnými tabulkami bude provedeno podle pokynů technika EGD. Další podmínky pro zabezpečení našeho zařízení si vyhrajujeme při vytyčení nebo po jeho odkrytí.
6. Vyřešení způsobu provedení souběhů a křížení výše zmíněné akce s rozvodným zařízením musí odpovídat příslušným ČSN.
7. Přizvání technika EGD ke kontrole křížovatek a souběhů před záhozem výkopu. O kontrole bude proveden zápis do montážního nebo stavebního deníku. Při nedodržení této



podmínky budou poruchy, vzniklé na zařízení, odstraňovány na náklady investora stavby.

8. Po dokončení musí stavba z pohledu ochrany před provozními a poruchovými vlivy distribuční soustavy odpovídat příslušným normám, zejména PNE 33 3301, PNE 33 3302, PNE 34 1050, ČSN EN 50 341-1, PNE 33 0000-1, ČSN EN 50 522, ČSN EN 61 936-1, ČSN 73 6005.
9. Po dokončení stavby připomínáme, že v OP distribučního zařízení je dále zakázáno:
  - a) zřizovat bez souhlasu vlastníka těchto zařízení stavby či umisťovat konstrukce a jiná podobná zařízení, jakož i uskladňovat hořlavé a výbušné látky
  - b) provádět bez souhlasu jeho vlastníka zemní práce
  - c) u nadzemního vedení nechávat růst porosty nad výšku 3 m
  - d) u podzemního vedení vysazovat trvalé porosty a přejíždět vedení mechanizmy o celkové hmotnosti nad 6 t.
10. V projektové dokumentaci a při stavbě budou respektovány podmínky uvedené ve vyjádření č. 26195714, s platností do 15.07.2024, o existenci zařízení distribuční soustavy ve vlastnictví a provozování EGD a podmínkách práce v jeho blízkosti.
11. Veškerá stavební činnost v OP distribučního zařízení bude před jejím zahájením konzultována s příslušným správcem zařízení (kontakty na správce zařízení jsou uvedeny v závěru tohoto vyjádření), který stanoví bezpečnostní opatření pro práce v OP příslušného rozvodného zařízení dle platné ČSN EN 50 110-1.
12. Výkopové práce v OP podzemního vedení 22 kV, je nutno provádět za beznapěťového stavu vedení a vypnutí objednejte nejméně 25 kalendářních dnů předem.
13. Dovolujeme si také upozornit, že investor stavby hradí náklady na dodatečné úpravy stávajícího zařízení distribuční soustavy, které jsou vyvolané stavbou. Jedná se např. o ochranu podzemního vedení přiložením dodatečné chráničky v místě vjezdů apod.

**Kontakty správců zařízení:**

VN+NN:

Regionální správa, Ladislav Buriánek, tel.: 57716-3373,  
mail: ladislav2.burianek@egd.cz

**V případě nedodržení podmínek, stanovených v tomto vyjádření, nedodržení vzdáleností a dalších ustanovení souvisejících norem**

a právních předpisů, v platném znění, nesouhlasíme po ukončení stavby s její kolaudací.

S přátelským pozdravem


EG.D, a.s.

230

**eg·d**

**EG.D, a.s.**

Lidická 1873/36, Černá Pole, 602 00 Brno  
IČO: 28085400, DIČ: CZ28085400



naše značka  
5002653414  
vyřizuje  
Jaroslav Kápička  
datum  
15.07.2022

DOPRAVOPROJEKT Ostrava a.s.  
Masarykovo náměstí 5/5  
70200 Ostrava

Věc:

**Odstranění bodové závady – lávka LP2 přes Dřevnici – výstavba nové lávky, vč. realizace připojení páteřních cyklostezek**

K.ú. - p.č.: Otrokovice

Stavebník: město Otrokovice, nám. 3. května 1340, 76502 Otrokovice

Účel stanoviska: Povolení stavby - stavební režim (ÚR+SP)

GasNet, s.r.o., jako provozovatel distribuční soustavy (PDS) a technické infrastruktury, zastoupený GasNet Služby, s.r.o., vydává toto stanovisko:

V zájmovém území vyznačeném v příloze tohoto stanoviska, nejsou umístěna žádná provozovaná plynárenská zařízení a plynovodní přípojky ve vlastnictví nebo správě GasNet, s.r.o.. Mohou se zde nacházet plynárenská zařízení jiných vlastníků či správců, případně i dlouhodobě nefunkční/neprovozovaná plynárenská zařízení bez dostupných informací o jejich poloze a vlastnictví.

V rozsahu území vyznačeného v příloze souhlasíme s povolením stavby dle zákona 183/2006 Sb. ve znění pozdějších předpisů např. s vydáním územního rozhodnutí, zjednodušeným územním řízením, vydáním územního souhlasu, uzavřením veřejnoprávní smlouvy, ohlášením, stavebním povolením, veřejnoprávní smlouvou o provedení stavby nebo oznámením stavebního záměru s certifikátem autorizovaného inspektora.

V případě uzavření veřejnoprávní smlouvy nebude GasNet, s.r.o. ani GasNet Služby, s.r.o., jako zmocněnec GasNet, s.r.o., účastníkem územního ani stavebního řízení a nebudou uvedeni ve třetích osobách veřejnoprávní smlouvy.

Platí pouze pro území vyznačené v příloze tohoto stanoviska a to 24 měsíců ode dne jeho vydání.

Stanovisko bylo vygenerováno na základě vaší žádosti automaticky.

V případě dotčení pozemku v majetku společnosti GasNet, s.r.o. je třeba dále projednat smluvní vztah k tomuto pozemku. Kontakt na projednání naleznete na adrese [www.gasnet.cz/cs/kontaktni-system/](http://www.gasnet.cz/cs/kontaktni-system/), činnost "Smluvní vztahy - pozemky a budovy plynárenských zařízení", případně na Zákaznické lince GasNet 555 90 10 10.

**GasNet Služby, s.r.o.**

Plynárenská 499/1 • Zábřovice • 602 00 Brno • T 555 90 10 10 • [www.gasnet.cz](http://www.gasnet.cz)

IČ: 27935311 • DIČ: CZ27935311

**Zápis do obchodního rejstříku:** Krajský soud v Brně, sp. zn. C 57165, dne 26. 7. 2007

**Certificate of incorporation:** Regional Court in Brno, ref. number C 57165, on 26th July 2007

Zákaznická linka GasNet 555 90 10 10, [info@gasnet.cz](mailto:info@gasnet.cz), [www.gasnet.cz](http://www.gasnet.cz)

Za správnost a úplnost dokumentace předložené s žádostí včetně jejího souladu s platnými předpisy plně zodpovídá její zpracovatel. Stanovisko nenahrazuje případná další stanoviska k jiným částem stavby.

V případě další korespondence nebo jednání (např. změna stavby) uvádějte naši značku - 5002653414 a datum tohoto stanoviska. Kontakty jsou k dispozici na <https://www.gasnet.cz/cs/kontaktni-system/>.

A handwritten signature in blue ink, appearing to read 'Kápička'.

GasNet, s.r.o.  
zastoupená společností GasNet Služby, s.r.o., IČ 27935311  
Jaroslav Kápička  
Vedoucí zpracování externích požadavků  
Odbor zpracování externích požadavků

Přílohy: Orientační zakres plynárenského zařízení







Ve Zlíně  
26. ledna 2023

č.j. ZLN/2023/021

DOPRAVOPROJEKT Ostrava a.s.  
Markéta Myšková  
Masarykovo náměstí 5  
70200 Ostrava  
IČO: 42767377

**Vyjádření o existenci sítě elektronických komunikací společnosti InterneXt 2000, s.r.o.**

**Pro účel:** Společné územní a stavební řízení

**Žadatel:** DOPRAVOPROJEKT Ostrava a.s.

**Název stavby:** Odstranění bodové závady – lávka LP2 přes Dřevnici – výstavba nové lávky, vč. realizace připojení páteřních cyklostezek

**Při realizaci stavby dojde ke střetu se sítí INTERNEXT 2000, s. r. o.**

Podmínky pro provádění stavebních prací v blízkosti vedení Veřejné komunikační sítě.

**Při provádění stavebních zemních nebo jiných prací je stavebník povinen učinit nezbytná opatření, aby nedošlo k ohrožení, nebo poškození vedení.**

- Při činnostech v blízkosti vedení je nutno respektovat pravidla stanovená právními předpisy pro ochranná pásma podzemního vedení komunikační sítě tak, aby nedošlo k poškození nebo zamezení přístupu k vedení.
- Ochranná pásma jsou vymezena vodorovnou vzdáleností od vnějšího líce stěny elektronických komunikací na každou stranu takto: sdělovací optický kabel má ochranné pásmo 40 cm, kabelové komory a pilířové rozvaděče mají ochranné pásmo 1 metr.
- V ochranném pásmu je zakázáno zřizovat stavby a jiná podobná zařízení. Dále není dovoleno měnit niveletu terénu, vysazovat trvalé porosty ani měnit rozsah a konstrukci zpevněných ploch.
- Zahájení stavby stavebník oznámí předem naší společnosti, a to písemnou formou nejméně 15 dnů před započatím prací.
- 15 dnů před zahájením stavby požádat o vytyčení podzemních sítí v daných lokalitách tel. 576 510 000, nebo 731 444 490 – Dominik Polášek. S vytyčenou trasou vedení prokazatelně seznámit pracovníky, kteří budou stavební práce provádět.
- Při křížení nebo souběhu s podzemní telekomunikační sítí budou dodrženy podmínky ČSN 73 6005.
- Ve vzdálenosti 1,5m od vyznačené trasy nebudou používány mechanizační prostředky, nebo nevhodné nářadí. Výkop bude prováděn ručně se zvýšenou opatrností.
- Odkryté vedení stavebník řádně zabezpečí proti poškození, a to i třetí osobou.
- Při případném poškození vedení bude o tom stavebník neprodleně informovat naši společnost tel. 576 510 000, nebo 731 444 490 – Dominik Polášek.
- Při odkrytí vedení, je nutno vyzvat pracovníka naší společnosti ke kontrole vedení před zakrytím. Teprve potom je možné provést zához.
- V případě provádění prací v objektu je stavebník nebo jím pověřený subjekt povinen provést průzkum technické infrastruktury vnějších i vnitřních vedení na omítce i pod ní (nařízení vlády č. 591/2006 Sb., § 3 písm. b) odstavec 5. příloha č. 3 kap. XII. Čl. 1).
- V případě nutnosti přeložení vedení nese stavebník, který vyvolá překládku nadzemního nebo podzemního vedení, náklady nezbytné úpravy dotčeného úseku vedení, a to na úrovni stávajícího technického řešení.
- Stavebník, nebo jím pověřená třetí osoba, je povinen bez zbytečného odkladu poté, kdy zjistí potřebu přeložení vedení, nejpozději však před počátkem zpracování projektu stavby, která vyvolala nutnost přeložení vedení, kontaktovat – Dominik Polášek, 731 444 490 za účelem projednání podmínek přeložení vedení.
- Stavebník, nebo jím pověřená třetí osoba, je povinen uzavřít s vlastníkem vedení „Smlouvu o provedení vynucené překládky vedení“.
- Vyjádření je platné pouze pro zájmové území určené a vyznačené žadatelem a taktéž pro stanovený účel. V případě, že budou práce zahájeny po uplynutí doby platnosti tohoto vyjádření, nelze toto vyjádření použít jako podklad pro zahájení prací a je třeba požádat o vydání nového nebo prodloužení stávajícího vyjádření.

Vyjádření bylo vydáno podle § 101 zákona č. 127/2005 Sb., o elektronických komunikacích a o změně některých souvisejících zákonů (zákon o elektronických komunikacích), ve znění pozdějších předpisů a § 161 zákona č. 183/2006 Sb., o územním plánování a stavebním řádu (stavební zákon).

Toto vyjádření má platnost 1 rok od data vydání.

Vyjádření vydal: Dominik Polášek

**InterneXt**  
INTERNEXT 2000, s.r.o.  
Palackého 166, Vsetín 755 01  
DIČ: CZ 25352288  ZL





**DOPRAVOPROJEKT Ostrava a.s.**  
**Markéta Myšková**  
**Masarykovo náměstí 5/5**  
**702 00 Ostrava - Moravská Ostrava**

V Praze, 14.10.2022

Naše zn.: **221011-1139477399**

Věc: vyjádření k žádosti k akci **"Odstranění bodové závady - lávka LP2 přes Dřevnici - výstavba nové lávky, vč. realizace připojení páteřních cyklostezek"**

Společnost Vodafone Czech Republic a.s. ( dále jen „Vodafone“ ), se sídlem Praha 5, náměstí Junkových 2, IČ: 25788001, zapsaná dne 13.8. 1999 v obchodním rejstříku vedeném Městským soudem v Praze pod spisovou značkou B.6064 **zastoupená společností InfoTel, spol. s r.o. (dále jen „InfoTel“)** na základě plné moci Vám sděluje, že dle Vámi podané žádosti ze dne **11.10.2022**, která je nedílnou součástí tohoto vyjádření,

**souhlasí s realizací projektu za následujících podmínek.**

Ve Vámi zadaném zájmovém území se nachází **vedení veřejné komunikační sítě ( dále jen „VVKŠ“ )** a její ochranné pásmo, jejíž existence a poloha je zakreslena v příloze tohoto vyjádření. Ochranné pásmo VVKŠ je v souladu s ustanovením § 102 zákona č. 127/2005 Sb., o elektronických komunikacích a o změně některých souvisejících zákonů stanoveno rozsahem 0,5 m po stranách krajní hrany vedení VVKŠ (dále jen „Ochranné pásmo“).

Během realizace uvedené akce Vaší společnosti nesmí dojít k jejímu porušení a k omezení funkčnosti naší VVKŠ či jinému zásahu do VVKŠ. V případě, že zjistíte kolizi VVKŠ s Vaší akcí nebo zasahujete s Vaší akcí do ochranného pásma VVKŠ kontaktujte bezodkladně naši společnost, a to prostřednictvím níže uvedené kontaktní osoby, abychom mohli stanovit konkrétní podmínky ochrany VVKŠ, případně stanovili podmínky přeložení VVKŠ.

V případě nutnosti přeložení VVKŠ je nutné s naší společností uzavřít Dohodu o překládce, a to v dostatečném časovém předstihu před zahájením stavby (nejlépe před zahájením stavebně správního řízení na příslušném stavebním úřadě). Veškeré náklady spojené s přeložením VVKŠ budou hrazeny investorem stavby.

Před zahájením stavby si také zajistíte vytýčení VVKŠ přímo na místě stavby (kontaktní osoba je uvedena níže).

Bez ohledu na všechny shora v tomto vyjádření uvedené skutečnosti je Vaše společnost, nebo Vámi pověřená třetí osoba povinná se řídit Všeobecnými podmínkami ochrany VVKŠ společnosti Vodafone, které jsou nedílnou součástí tohoto vyjádření.

Vedení veřejné komunikační sítě:  
- výkopy (3)

Kontaktní osoba pro vytýčení: objednávku na vytycenizlin@infotel.cz  
Kontaktní osoba pro překládky: p. Jiří Dvořák, tel. 602266509, jiri.dvorak@vodafone.com  
Kontaktní osoba pro případné dotazy k sítím VVKŠ: Jiří Juráš, jiri\_juras@infotel.cz, tel.: 606776069

Provést zakres vedení SEK Vodafone do dokumentace vč. OZNAČENÍ V LEGENDĚ a návrhu případné ochrany vedení v prostoru.

Platnost vyjádření je **1 rok** od data vydání. Vyjádření je platné pouze v rámci předmětného projektu a pro důvod vydání vyjádření stanovený žadatelem v žádosti.

Vyjádření pozbývá platnosti uplynutím doby platnosti, změnou rozsahu zájmového území i změnou důvodu vydání vyjádření uvedeného v žádosti nebo nesplněním Vašich povinností dle tohoto vyjádření, to vše v závislosti na tom, která ze skutečností rozhodná pro pozbytí platnosti tohoto vyjádření nastane nejdříve. Po skončení platnosti si musíte podat novou žádost na adrese <https://www.zadostovyjadreni.cz/vodafone/>.

S pozdravem

v.z. Jiří Juráš  
InfoTel, spol. s r.o.  
Novolíšeňská 18  
62800 Brno

Tel.: 606776069  
E-mail: jiri\_juras@infotel.cz



**Seznam příloh/přiložených souborů:**

Zadost\_221011-1139477399.pdf  
ZajmoveUzemi\_221011-1139477399.txt  
ZajmoveUzemi\_221011-1139477399.dxf  
Mapa1\_221011-1139477399.dxf  
Mapa1\_221011-1139477399.jpg  
Všeobecné podmínky ochrany VVKS společnosti Vodafone

## Všeobecné podmínky ochrany VVKs společnosti Vodafone

### I. Obecná ustanovení

1. Stavebník, nebo jím pověřená třetí osoba, je povinen při provádění jakýchkoliv činností, zejména stavebních nebo jiných prací, při odstraňování havárií a projektování staveb, řídit se platnými právními předpisy, technickými a odbornými normami, správnou praxí v oboru stavebnictví a technologickými postupy a učinit veškerá opatření nezbytná k tomu, aby nedošlo k poškození nebo ohrožení VVKs ve vlastnictví společnosti Vodafone a je výslovně srozuměn s tím, že VVKs jsou zajišťovány ve veřejném zájmu a jsou chráněny právními předpisy.
2. Při jakékoliv činnosti v blízkosti vedení VVKs je stavebník, nebo jím pověřená třetí osoba, povinen respektovat ochranné pásmo VVKs tak, aby nedošlo k poškození nebo zamezení přístupu k VVKs. Při křížení nebo souběhu činností s VVKs je povinen řídit se platnými právními předpisy, technickými a odbornými normami, správnou praxí v oboru stavebnictví a technologickými postupy. Při jakékoliv činnosti ve vzdálenosti menší než 0,5 m od krajního vedení vyznačené trasy VVKs se musí pracovat s nejvyšší opatrností a jen s ručním nářadím bez použití mechanizace.
3. Pro případ porušení kterékoliv z povinností stavebníka, nebo jím pověřené třetí osoby, založené Všeobecnými podmínkami ochrany VVKs společnosti Vodafone je stavebník, nebo jím pověřená třetí osoba, odpovědný za veškeré náklady a škody, které společnosti Vodafone vzniknou porušením jeho povinností.
4. V případě, že budou zemní práce zahájeny po uplynutí doby platnosti příslušného vyjádření, musí být takto neplatné vyjádření aktualizováno. Je třeba požádat o vydání nového vyjádření, které bude podkladem pro následné vytýčení nebo určení polohy VVKs.

### II. Součinnost stavebníka při činnostech v blízkosti VVKs

1. Započetí činnosti je stavebník, nebo jím pověřená třetí osoba, povinen oznámit Vodafone, a to v dostatečném časovém předstihu (alespoň 10 pracovních dní před zahájením stavebních prací). Oznámení musí obsahovat číslo vyjádření, k němuž se vztahují tyto podmínky.
2. Před započatím zemních prací či jakékoliv jiné činnosti je stavebník, nebo jím pověřená třetí osoba, povinen zajistit vyznačení tras VVKs na terénu dle polohopisné dokumentace. S vyznačenou trasou VVKs prokazatelně seznámí všechny osoby, které budou činnosti provádět.
3. Při provádění zemních prací v blízkosti VVKs je stavebník, nebo jím pověřená třetí osoba, povinen postupovat tak, aby nedošlo ke změně hloubky uložení nebo prostorového uspořádání VVKs. Odkryté VVKs je stavebník, nebo jím pověřená třetí osoba, povinen zabezpečit proti prověšení, poškození a odcizení.
4. Při zjištění rozporu mezi vytýčením/údaji o poloze VVKs a skutečností či při jejím narušení stavebník zastaví pracovní činnost a neprodleně informuje Vodafone, tím není dotčena trestní či hmotná odpovědnost stavebníka za způsobené škody. V pracích lze pokračovat až po projednání a schválení dalšího postupu.
5. Při provádění zemních prací, u kterých nastane odkrytí VVKs, je povinen stavebník, nebo jím pověřená třetí osoba před zakrytím VVKs vyzvat Vodafone ke kontrole. Zához je oprávněn provést až poté, kdy prokazatelně obdržel souhlas Vodafone. Pracovníci stavebníka provádějící zemní práce zhutní zeminu pod VVKs, a to uloží před záhozem do pískového lože, vedení bude mechanicky chráněno (cihla, zákrytové desky, další zához proveden tříděnou zeminou), cca 30cm pod definitivním povrchem bude umístěna výstražná folie oranžové barvy.
6. Stavebník, nebo jím pověřená třetí osoba, není oprávněn manipulovat s kryty kabelových komor a vstupovat do kabelových komor bez souhlasu společnosti Vodafone.

7. Stavebník, nebo jím pověřená třetí osoba, není oprávněn trasu VVKS mimo vozovku přejíždět vozidly nebo stavební mechanizací, a to až do doby, než VVKS řádně zabezpečí proti mechanickému poškození. Stavebník, nebo jím pověřená třetí osoba, je povinen projednat s Vodafone způsob mechanické ochrany trasy VVKS.
8. Stavebník, nebo jím pověřená třetí osoba, není oprávněn na trase VVKS (včetně ochranného pásma) jakkoliv měnit nivelitu terénu, vysazovat trvalé porosty ani měnit rozsah chodníků, parkovišť, komunikací, zpevněných ploch, apod.
9. Stavebník, nebo jím pověřená třetí osoba, není oprávněn užívat, přemísťovat a odstraňovat technologické, ochranné a pomocné prvky VVKS.
10. Stavebník, nebo jím pověřená třetí osoba, není oprávněn bez předchozího projednání s Vodafone jakkoliv manipulovat s případně odkrytými prvky VVKS, zejména s ochrannou skříňí optických spojek, optickými spojkami, technologickými rezervami či jakýmkoliv jiným zařízením VVKS.
11. Stavebník, nebo jím pověřená třetí osoba, je povinen každé poškození i krádež VVKS neprodleně od okamžiku zjištění takové skutečnosti, oznámit Vodafone.
12. Stavebník nebo jím pověřená třetí osoba, je povinen manipulační a skladové plochy zřizovat v takové vzdálenosti od VVKS, aby činnosti na/v manipulačních a skladových plochách nemohly být vykonávány ve vzdálenost menší než 0,5 m od VVKS.
13. Při přepravě nebo manipulaci vysokého nákladu nebo mechanizace pod trasou VVKS je stavebník, nebo jím pověřená třetí osoba, povinen respektovat výšku vedení nad zemí, případně potřebnou změnu výšky vedení projednat s Vodafone.

### **III. Práce v budovách a odstraňování budov**

1. Stavebník, nebo jím pověřená třetí osoba, je povinen před zahájením jakýchkoliv prací v budovách, kterými by mohl ohrozit stávající VVKS, prokazatelně kontaktovat Vodafone a zajistit u společnosti Vodafone bezpečné odpojení VVKS.
2. Při provádění činností v budovách je stavebník, nebo jím pověřená třetí osoba, povinen v souladu s právními předpisy, technickými a odbornými normami, správnou praxí v oboru stavebnictví a technologickými postupy provést mimo jiné průzkum vnějších i vnitřních vedení VVKS na omítce i pod ní.

### **IV. Součinnost stavebníka při přípravě stavby**

1. Pokud by činností stavebníka, nebo jím pověřené třetí osoby, k níž je třeba povolení správního orgánu dle zvláštního právního předpisu, mohlo dojít k ohrožení či omezení VVKS, je stavebník, nebo jím pověřená třetí osoba, povinen kontaktovat Vodafone a předložit zakreslení VVKS do příslušné dokumentace stavby (projektové, realizační, koordináční atp.).
2. V případě, že pro činnosti stavebníka, nebo jím pověřené třetí osoby, není třeba povolení správního orgánu dle zvláštního právního předpisu, je stavebník, nebo jím pověřená třetí osoba, povinen předložit zakreslení trasy VVKS i s příslušnými kótami do zjednodušené dokumentace (katastrální mapa, plánek), ze které bude zcela patrná míra dotčení VVKS.
3. Pokud by navrhované stavby (produktovody, energovody aj.) svými ochrannými pásmy zasahovaly do prostoru stávajících tras a zařízení VVKS, či do jejich ochranných pásem, je stavebník, nebo jím pověřená třetí osoba, povinen realizovat taková opatření, aby mohla být prováděna údržba a opravy VVKS, a to i za použití mechanizace, otevřeného plamene a podobných technologií.

Vydáno spol., Vodafone Czech Republic a.s.

Strana 4/4, vyjádření k žádosti č. 221011-1139477399

Vodafone Czech Republic a.s.  
Náměstí Junkových 2  
155 00 Praha 5

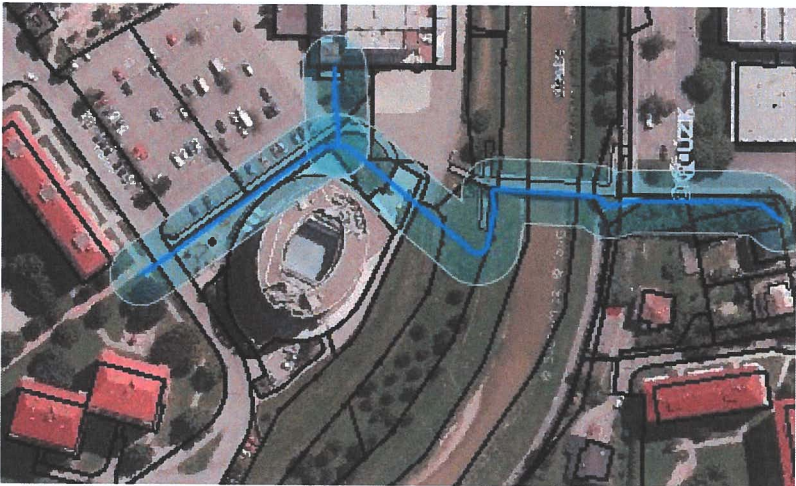
Vodafone péče o zákazníky: 800 77 00 77  
IČO: 25788001, DIČ: CZ25788001  
vodafone.cz

Společnost zapsaná v obchodním rejstříku vedeném Městským soudem v Praze, oddíl B, vložka 6064.



První zelená síť







DOPRAVOPROJEKT Ostrava a.s.  
Ing. Markéta Myšková  
Masarykovo nám. 5/5  
702 00 Ostrava-Moravská Ostrava

Váš dopis značky/ze dne:	Naše značka:	Vyřizuje/linka:	Místo/datum:
131/2023/200273/M4.27/16.1.2023	105/AM/109/2022	Bc. Alena Mičková/577 649 236	Otrokovice/20.01.2023

Věc: „Odstranění bodové závady – lávka LP2 přes Dřevnici – výstavba nové lávky, vč. realizace připojení páteřních cyklostezek“

K. ú. – p. č.: Otrokovice (716731) par.č. 2057/7, 2352/18, 2352/22, 3749, 2352/6, 2352/1, 2352/7, 1901/1, 1901/7....

Stavěbník: město Otrokovice

Účel vyjádření: Stanovisko k projektové dokumentaci ve stupni DUSP

Zpracovatel předložené dokumentace: DOPRAVOPROJEKT Ostrava a.s., Ing. Marta Stáňová  
Datum zpracování dokumentace: 02/2022

Teplárna Otrokovice a. s. jako vlastník, provozovatel Energetického zařízení - distribuční síť tepelné energie a technické infrastruktury, vydává toto vyjádření: s výše uvedenou akcí

- s o u h l a s í m e -

za splnění podmínek Smlouvy o přeložce rozvodného tepelného zařízení č. OS12200151

Po prostudování předložené dokumentace výše uvedené stavby Vám tímto sdělujeme, že v dané lokalitě se nachází energetické zařízení, které je v nájmu společnosti Teplárna Otrokovice a. s.

Jedná se o vedení horkovodu (přívod, vrat) s komunikačními kabely, viz situace v příloze. Výše uvedená akce vyvolá přeložku tohoto vedení.

Společnost Teplárna Otrokovice a. s. souhlasí s uvedenou stavbou při splnění následujících podmínek:

- 1) za stavební činnosti se pro účely tohoto stanoviska považují všechny činnosti prováděné v ochranném pásmu energetického zařízení (tzn. i bezvýkopové technologie).
- 2) stavební činnosti v ochranném pásmu energetického zařízení je možné realizovat pouze při dodržení podmínek stanovených v tomto stanovisku. Nebudou-li tyto podmínky dodrženy, budou stavební činnosti, popř. úpravy terénu prováděné v ochranném pásmu energetického zařízení považovány dle §87 zákona čj. 458/2000 Sb. ve znění pozdějších předpisů za činnost bez našeho předchozího souhlasu.  
Při každé změně projektu nebo stavby (zejména trasy navrhovaných inženýrských sítí) je nutné požádat o nové stanovisko k této změně.
- 3) **před započatím prací volat 723 167 091** (Ing. Richard Šiška); před zahájením stavební činnosti v ochranném pásmu rozvodného tepelného zařízení bude provedeno investorem stavby vytyčení energetického zařízení rozvodu tepelné energie. Vytyčení bude provedeno investorem stavby minimálně 7 dní před zahájením stavební činnosti. Bez vytyčení a přesného určení uložení rozvodného tepelného zařízení nesmí být stavební činnosti zahájeny. Vytyčení rozvodného tepelného zařízení považujeme za zahájení stavební činnosti v ochranném pásmu rozvodného tepelného zařízení. O provedeném vytyčení bude sepsán protokol za účasti zástupce, provozovatele rozvodného tepelného zařízení.
- 4) bude dodržen zákon č. 458/2000 Sb. ve znění pozdějších předpisů, případně další předpisy související s uvedenou stavbou.
- 5) pracovníci provádějící stavební činnosti budou prokazatelně seznámeni s polohou rozvodného tepelného zařízení a technické infrastruktury, rozsahem ochranného pásma a těmito podmínkami.
- 6) při provádění stavební činnosti v ochranném pásmu rozvodného tepelného zařízení je investor povinen učinit taková opatření, aby nedošlo k poškození rozvodného tepelného zařízení nebo ovlivnění jeho bezpečnosti a spolehlivosti provozu.
- 7) odkryté rozvodné tepelné zařízení bude v průběhu nebo při přerušení stavební činnosti řádně zabezpečeno proti jeho poškození.
- 8) v případě použití bezvýkopových technologií (např. protlaku) bude před zahájením stavební činnosti proveden v místě křížení sonda.
- 9) **neprodleně oznámit každé i sebemenší poškození rozvodného tepelného zařízení (vč. izolace, signalizačního vodiče, výstražné fólie atd.) na telefon 577 649 265 nebo 723 167 091 (Ing. Richard Šiška) nebo na telefon 577 649 251 (trvalá služba).**
- 10) před provedením zásypu výkopu v ochranném pásmu rozvodného tepelného zařízení bude provedena kontrola dodržení podmínek stanovených pro stavební činnosti v ochranném pásmu rozvodného tepelného zařízení a kontrola rozvodného tepelného zařízení. Žádost o kontrolu bude podána minimálně 5 dní před požadovanou kontrolou na adresu – e-mail: richard.siska@tot.cz. Při žádosti uvede žadatel naši značku (číslo jednací) uvedenou v úvodu tohoto stanoviska. Povinnost



kontroly se vztahuje i na rozvodné tepelné zařízení, které nebylo odhaleno. O provedené kontrole bude sepsán písemný protokol.

Bez provedené kontroly nesmí být rozvodné tepelné zařízení zasypáno. V případě, že nebudou dodrženy výše uvedené podmínky je povinen stavebník, investor na základě výzvy provozovatele EZ, nebo jeho zástupce doložit průkaznou dokumentaci o nepoškození EZ během výstavby-nebo provést na své náklady kontrolní sondy v místě styku stavby s EZ.

- 11) rozvodné tepelné zařízení bude před zásypem výkopu řádně podsypáno a obsypáno těženým pískem, zhutněno a bude osazena výstražná fólie zelené barvy.
- 12) neprodleně po skončení stavební činnosti budou řádně osazeny všechny poklapy a nadzemní prvky rozvodného tepelného zařízení.
- 13) poklapy uzávěrů, poklapy armaturních šachet a ostatních armatur na rozvodném tepelném zařízení musí investor, stavebník udržovat stále přístupné a funkční po celou dobu trvání stavební činnosti.
- 14) případné zřizování staveniště, skladování materiálů, stavebních strojů apod. bude realizováno mimo ochranné pásmo rozvodného tepelného zařízení (není-li ve stanovisku uvedeno jinak).
- 15) bude zachována hloubka uložení rozvodného tepelného zařízení (není-li ve stanovisku uvedeno jinak).
- 16) při použití nákladních vozidel, stavebních strojů a mechanismů zabezpečit případný přejezd přes rozvodná tepelná zařízení uložení panelů v místě přejezdu rozvodného tepelného zařízení.
- 17) Po dokončení stavby připomínáme, že v OP distribučního zařízení je zakázáno:
  - Zřizovat bez souhlasu vlastníka těchto zařízení stavby či umísťovat konstrukce a jiná podobná zařízení, jakož i uskláňovat hořlavé a výbušné látky
  - Provádět bez souhlasu jeho vlastníka zemní práce
  - U podzemního vedení vysazovat trvalé porosty a přejíždět vedení mechanismy o celkové hmotnosti nad 6t.

Vyjádření je platné 24 měsíců ode dne jeho vydání.

S pozdravem



Teplárna Otrokovice a.s.  
Objízdná 1777, 765 02 Otrokovice  
Č.ú. 30545354/6200 COBA AG  
IČ: 29290171 DIČ: CZ29290171  
www.tot.cz info@tot.cz

Pavel Švec

vedoucí investic a správy majetku

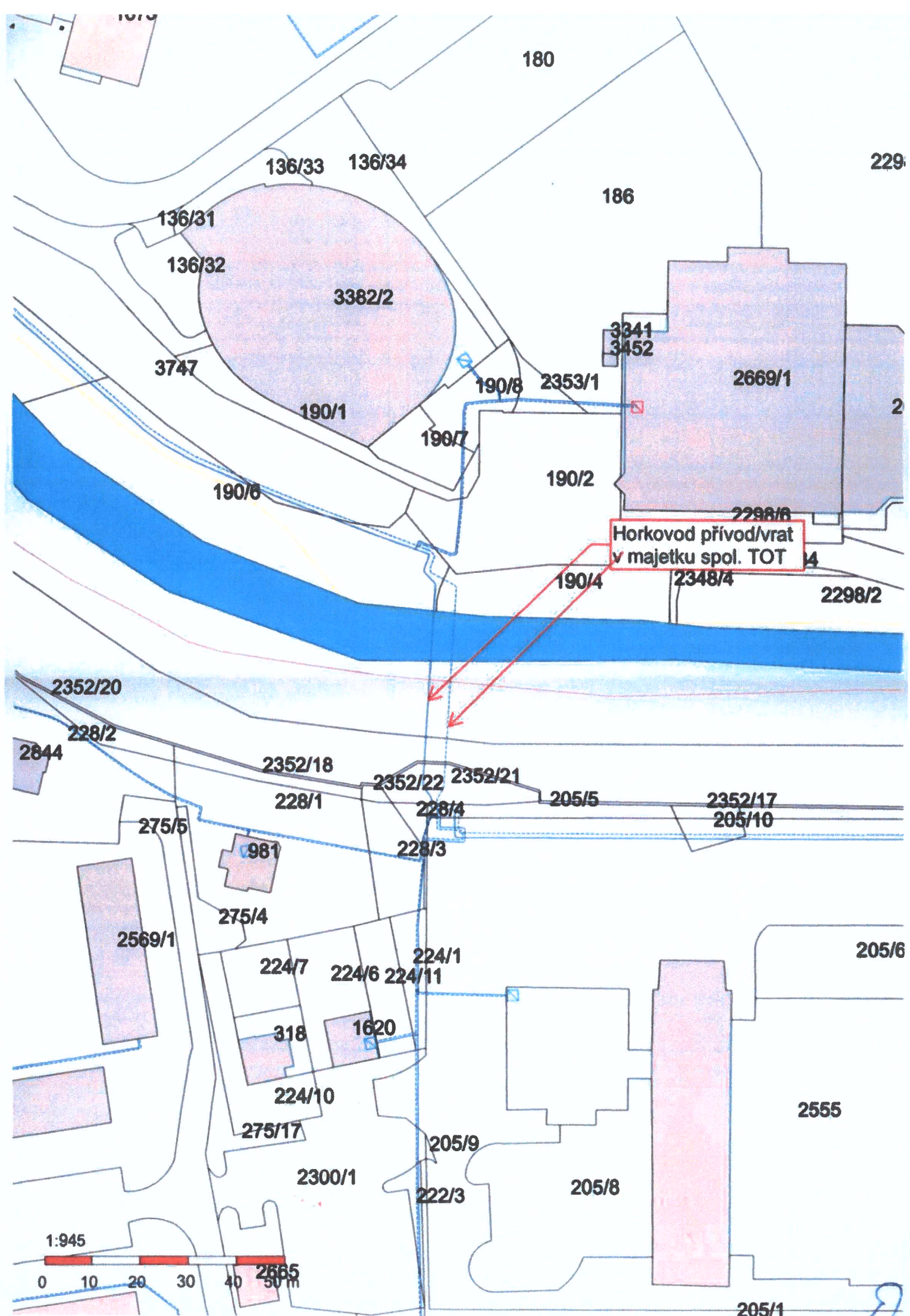
Přílohy: 1x situace se zakreslením sítě TOT a. s. – A4



Teplárna Otrokovice a. s., Objízdná 1777, 765 02 Otrokovice  
IČ: 29290171, DIČ: CZ29290171, zapsaná u KOS Brno, oddíl B vložka 6437  
Bankovní spojení: Komerční banka a.s., č.ú.: 704921/0100  
tel.: +420 577 649 111, fax: +420 577 921 600, www.tot.cz, e-mail: info@tot.cz

DOPRAVA PROJEKT OSTAVA A.S.		Dato: 25-01-2023	
Mesto: _____		Mesto: _____	
Podpis: _____		Podpis: _____	





180

229

186

136/33 136/34

136/31

136/32

3382/2

3747

190/1

190/8

2353/1

3341  
3452

2669/1

2

190/7

190/2

190/6

2298/6

Horkovod přívod/vrat  
v majetku spol. TOT

4

190/4

2348/4

2298/2

2352/20

228/2

2844

2352/18

228/1

2352/22 2352/21

205/5

2352/17  
205/10

228/4

228/3

275/5

981

275/4

2569/1

224/7

224/6

224/11

205/6

318

1620

224/10

275/17

2300/1

205/9

222/3

205/8

2555

1:945

0 10 20 30 40 50 m

2665

205/1





Žadatel:  
**Dopravoprojekt Ostrava a.s.**  
Masarykovo náměstí 5/5  
702 00 Ostrava 1

Investor:  
**Město Otrokovice**

**4.27**

Otrokovice 11.8.2022

**Věc: „Odstranění bodové závady – lávka LP2 přes Dřevnici – výstavba nové lávky“**

Reagujeme tímto na Vaši žádost o vyjádření k PD „Odstranění bodové závady – lávka LP2 přes Dřevnici – výstavba nové lávky“ a sdělujeme Vám následující stanovisko:

**1. odbor energie:**

- Společnost TOMA, a.s. nemá k předložené dokumentaci žádné připomínky

**2. odbor správy majetku**


- Společnost TOMA, a.s. nemá k předložené dokumentaci žádné připomínky

**3. provozovatel kanalizační sítě a ČOV:**

- Společnost TOMA, a.s. má k předložené dokumentaci následující připomínky:  
V místě stavby se nachází kanalizační potrubí v majetku TOMA, a.s.  
Jedná se o betonové kanalizační potrubí  $\phi 1200\text{mm}$  (sběrač z Malenovic) uložené v zemi v hloubce cca 4m podél toku řeky Dřevnice.

**Platnost vyjádření je 24 měsíců od jeho vydání.**

S pozdravem



Ing. Pavel Ratiborský  
člen představenstva  
pověřený řízením společnosti

**TOMA, a.s. II**  
tř. Tomáše Bati 1566  
765 02 OTROKOVICE

Vyřizuje:

Ing. Eliška Davidová  
odbor správy majetku  
577 66 2065, 737 207 779  
[davidova@tomaas.cz](mailto:davidova@tomaas.cz)



**4.28**

Váš dopis zn.: elektronické podání  
Ze dne: 17.08.2022  
Jednací číslo: VZDOK-220817-03  
Vyřizuje: Ing. Jan Schieferdecker  
Telefon: 577 124 223  
E-mail: jan.schieferdecker@vodarnazlin.cz  
Datum: 17.08.2022

Žadatel:  
**DOPRAVOPROJEKT Ostrava  
a.s.  
Masarykovo náměstí 5/5  
702 00 Ostrava**

## **Vyjádření ke stavbám bez připojení na vodovod a kanalizaci provozovaných společností Vodárna Zlín a.s. (dále jen VZ)**

Název akce: **Odstranění bodové závady – lávka LP2 přes Dřevnici – výstavba nové lávky, vč. realizace připojení páteřních cyklostezek**  
Typ řízení: **Společné územní a stavební řízení**  
Typ stavby: **komunikace a dopravní stavby**  
Investor: **město Otrokovice**  
Projektant: **DOPRAVOPROJEKT Ostrava, a.s., Ing. Filip Struhár**

Lokalizační údaje:	Okres:	Zlín
	Obec:	Otrokovice
	Název k.ú.:	Otrokovice
	Parcela:	
	Upřesnění:	

Popis stavby:

**Předmětem řešení je odstranění stávající lávky LP2 přes řeku Dřevnici v Otrokovicih v blízkosti městské polikliniky a stavba lávky nové, včetně realizace připojení páteřních cyklostezek. Součástí stavby jsou objekty:**

**SO 134 CHODNÍKY A CYKLOSTEZKA SE SMÍŠENÝM PROVOZEM  
SO 186 PŘÍČNÝ PRÁH NA ULICI SVOBODOVA  
SO 221 LÁVKA PŘES DŘEVNICI LP2  
SO 251 STAVEBNÍ ÚPRAVA PPO  
SO 411 VEDENÍ VYSOKÉHO NAPĚTÍ EG.D  
SO 432 VEŘEJNÉ OSVĚTLENÍ  
SO 433 NASVĚTLENÍ MÍSTA PRO PŘECHÁZENÍ  
SO 461 SDĚLOVACÍ VEDENÍ INTERNEXT 2000  
SO 462 SDĚLOVACÍ VEDENÍ VODAFONE  
SO 463 SDĚLOVACÍ VEDENÍ ZLÍN NET  
SO 464 KAMEROVÝ DOHLEDOVÝ SYSTÉM  
SO 501 HORKOVOD  
SO 541 REVIZNÍ A ROZVODNÝ NADZEMNÍ KOLEKTOR  
SO 901 DOPRAVNĚ INŽENÝRSKÁ OPATŘENÍ (dočasná stavba)**

**Upozorňujeme, že v místě stavby a v její blízkosti procházejí vodovodní řady a kanalizační stoky pro veřejnou potřebu (viz situace GIS).**

**VZ souhlasí s předloženou projektovou dokumentací v případě, že budou splněny následující podmínky:**

**Podmínky VZ k řešené akci:**

1. Při situování objektů (např. základy, opěrné zdi, sloupy VO, mobiliář apod.) požadujeme dodržení ochranného



pásma vodovodního a kanalizačního zařízení dle zákona č. 274/2001 Sb. o vodovodech a kanalizacích - viz standardní podmínky.

2. Nejméně 14 dní před zahájením zemních prací tuto skutečnost písemně oznámit VZ a zaslat objednávku na vytyčení polohy sítí (vodovodů a kanalizací). Kontakty na vytyčení: vodovod - p. Bilavčík 724346105 (oblast Zlín), p. Šmigura 727926346 (oblast Luhačovice), p. Jaroš 732627320 (oblast Slavičín a Valašské Klobouky), kanalizace - p. Dočkal 723714142 a p. Kohner 607222190.

#### **Podmínky VZ – ochranná pásma:**

3. Při umísťování objektů požadujeme dodržení ochranného pásma vodovodního a kanalizačního zařízení dle zákona č. 274/2001 Sb. O vodovodech a kanalizacích, které činí u vodovodních řadů a kanalizačních stok do průměru 500mm včetně 1,5m a u vodovodních řadů a kanalizačních stok nad průměr 500mm 2,5m od vnějšího líce potrubí na obě strany, u vodovodních řadů a kanalizačních stok o průměru nad 200mm s uložením v hloubce větší než 2,5m pod terénem se vzdálenosti ochranných pásem zvyšují o 1,0m.

4. Současně zákon platí i v dalších ustanoveních, a to zejména:

§7 - vlastník a provozovatel vodovodu nebo kanalizace jsou oprávněni za účelem provozování a udržování vstupovat na cizí pozemky nebo stavby, na nichž nebo pod nimiž se vodovod nebo kanalizace nachází

§23 - v ochranném pásmu vodovodního nebo kanalizačního řadu nelze:

- a. provádět zemní práce, umísťovat konstrukce, nebo jiná podobná zařízení či provádět činnosti, které omezují přístup k těmto zařízením, nebo by mohly ohrozit jejich technický stav a plynulé provozování
- b. vysazovat trvalé porosty
- c. provádět skládky
- d. provádět terénní úpravy bez písemného souhlasu vlastníka vodovodu, či kanalizace, popřípadě provozovatele

#### **Podmínky VZ – obecné:**

5. Pracovníci provádějící práce musí být seznámeni s možnou polohovou odchylkou uloženého vedení sítí od polohy uvedené v dokumentaci GIS a i v tomto případě dodržet všechny následující požadavky.
6. Zařízení v našem provozování musí zůstat během a po ukončení stavby trvale přístupné pro možné provádění oprav, údržby a manipulace. Jakoukoliv manipulaci na stávajícím zařízení provozování VZ smí provádět pouze naši pověřeni zaměstnanci.
7. Při provádění prací postupovat v zájmu předcházení vzniku škod na zařízení vodovodů a kanalizací a v blízkosti sítí dbát maximální opatrnosti a nepoužívat nevhodných nářadí či strojů (doporučujeme tyto provádět s maximální obezřetností a ručně).
8. Při odkrytí či poškození sítí přerušit další práce, zabezpečit sítě před poškozením a bezodkladně tuto skutečnost oznámit zástupci VZ. Pokud dojde k poškození zařízení v provozování VZ, budou tato zařízení opravena nebo uvedena do původního stavu na náklady investora stavby.
9. V případě jakéhokoliv zásahu stavby do ochranných pásem vodovodů či kanalizací má investor povinnost na své náklady tyto sítě přeložit na své náklady, včetně povinnosti při zásahu do terénu přizpůsobit na své náklady nové úrovni povrchu veškerá zařízení vodovodních řadů a kanalizačních stok mající vazbu na terén.
10. Vodovody a kanalizace musí být v případě jejich odkrytí zabezpečeny proti poklesu a jejich vybočení. V průběhu výstavby, kdy dojde ke snížení nadloží, nesmí být pojížděno nad vodovody a kanalizacemi těžkou nákladní technikou.
11. Požadujeme, aby veškeré poklopy armatur a šachet v provozování VZ byly osazeny do nově upravené nivelety terénu či komunikace.
12. Hrany komunikace (obrubníky, zpomalovací prahy, sklopené obruby apod.) musí být z provozních důvod řešeny tak, aby v nich nebyly umístěny povrchové znaky vodovodu a kanalizací.
13. Před zakrytím provedeného díla nebo pokládkou finálních povrchů požadujeme přizvat zástupce VZ ke kontrole našeho zařízení, nepoškozenosti a funkčnosti armatur.
14. V místech křížení s podzemními řady v našem provozování požadujeme umístit nová vedení do chrániček přesahujících 1,0 m na obě strany od vnějšího líce potrubí.





15. Při kladení sítí dodržet vzdálenosti pro souběh nebo křížení sítí dle ČSN 73 6005.
16. Při zásahu do terénu zajistit dostatečné krytí sítí dle ČSN 755401, ČSN 736005, případně ČSN 752130.
17. Zařízení staveníště nesmí být situováno na poklopech zařízení v našem provozování - poklopech kanalizačních revizních šachet, armaturních šachet, šoupátek vodovodních řadů, hydrantů nebo přípojek.
18. V případě pojezdu těžké techniky nad vodovodními řady a kanalizačními stokami v našem provozování je nutno potrubí vhodným způsobem zabezpečit, např. překrytí silničními panely.
19. Veškeré změny proti předložené PD musí být řešeny s pověřenými zaměstnanci VZ a.s.

Toto vyjádření je platné rok od data jeho vystavení a za podmínky, že je žadatelem/stavebníkem podepsáno níže uvedené čestné prohlášení. Toto vyjádření zavazuje i právní nástupce stavebníka za předpokladu převzetí veškerých závazků původního žadatele.

**Ing. Jan Schieferdecker**

Vedoucí oddělení TPC

Vodárna Zlín a.s.

třída Tomáše Bati 383, Louky, 763 02 Zlín

(T) +420 577 124 223

(F) +420 577 124 264

(E) [jan.schieferdecker@vodarnazlin.cz](mailto:jan.schieferdecker@vodarnazlin.cz)

[www.vodarnazlin.cz](http://www.vodarnazlin.cz)

#### **Čestné prohlášení žadatele/stavebníka \*) - určeno pro stavební úřad**

Prohlašuji, že stavebnímu úřadu předkládám projektovou dokumentaci ve znění a podobě, které bylo předloženo společnosti Vodárna Zlín a.s. k vyjádření.

Současně prohlašuji, že akceptuji veškeré podmínky uvedené ve vyjádření společnosti Vodárna Zlín a.s.

V .....

Dne .....

Jméno a podpis: .....

\*) nehodící se škrtnete









DOPRAVOPROJEKT Ostrava a.s.

Masarykovo náměstí 5/5  
702 00 Ostrava 1

Váš dopis značky / ze dne  
131/2022/200273/M4.30

Naše značka


Vyřizuje  
Ing. Vladimír Plšek

V Otrokovicích dne  
6.9.2022

VĚC: Vyjádření k projektové dokumentaci – „Odstranění bodové závady –  
lávka LP2 přes Dřevnici – výstavba nové lávky, vč. realizace připojení páteřních  
cyklostezek“.

Investor: Město Otrokovice  
nám. 3. května 1340  
765 02 Otrokovice

K projektové dokumentaci výše uvedené stavby nemáme připomínek.



Ing. Vladimír Plšek  
jednatel



# Přijatá zpráva - Detail zprávy

**Předmět:** Žádost - Město Otrokovice - Odstranění bodové závady – lávka LP2 přes  
Dřevnici – výstavba nové lávky, vč. realizace připojení páteřních cyklostezek,  
k.ú. Otrokovice

**ID zprávy:** 1091633191

**Typ zprávy:** Poštovní datová zpráva

**Datum a čas dodání:** 10.10.2022 v 8:23:09

**Datum a čas doručení:** 10.10.2022 v 8:38:12

---

**Odesílatel:** Povodí Moravy, s.p., Dřevařská 932/11, 60200 Brno, CZ

**ID schránky:** m49t8gw

**Typ schránky:** PO

---

**Zmocnění:** Nežadáno

**Odstavec:** Nežadáno

**Naše číslo jednací:** PM-33461/2022/5203

**Naše spisová značka:** Nežadáno

**Vaše číslo jednací:** Nežadáno

**Vaše spisová značka:** Nežadáno

**K rukám:** Nežadáno

**Do vlastních rukou:** Ne

**Doručení fikcí zakázáno:** Ne

---

## Přílohy:

ČJ - PM-33461\_2022\_5203(1).pdf (1,53 MB)

---



**DOPRAVOPROJEKT Ostrava a.s.**  
**Masarykovo nám. 5/5**  
**702 00 Ostrava-Moravská Ostrava**

VÁŠ DOPIS ZNAČKY/ZE DNE  
/

NAŠE ZNAČKA  
PM-33461/2022/5203/FI

VYŘIZUJE  
Ing. Lenka Fikarová  
+420 541 637 292  
fikarova@pmo.cz

MÍSTO/DATUM  
Brno 7.10.2022

**Odstranění bodové závady – lávka LP2 přes Dřevnici – výstavba nové lávky, vč. realizace připojení páteřních cyklostezek**  
(k.ú. Otrokovice, ORP Otrokovice; kraj Zlínský; ČHP 4-12-02)

**Charakteristika akce:**

Předmětem DUSP je novostavbu mostu v místě stávajícího mostu ve špatném stavebně technickém stavu přes VVT Dřevnice v k.ú. Otrokovice. Investorem je Město Otrokovice, projektantem firma Dopravoprojekt Ostrava a.s. (2022). Jedná se o stavbu vyvolanou potřebou propojení cyklostezek 471 a cyklostezky Otrokovice - Vizovice.

Členění stavby na objekty a technologické zařízení:

**SO 001 DEMOLICE**

**SO 134 CHODNÍKY A CYKLOSTEZKA SE SÍŠENÝM PROVOZEM**

**SO 186 PŘÍČNÝ PRÁH NA ULICI SVOBODOVA**

**SO 221 LÁVKA PŘES DŘEVNICI LP2:** Most bude proveden jako spojitá ocelová konstrukce s dolní mostovkou. Rozpětí polí je navrženo s ohledem na stávající konstrukci PPO (zeď) a koryto toku Dřevnice: NK o šesti polích s největším rozpětím v poli 4. Délka mostu 102,40 m, délka NK 88,96 m, šířka mostu je 3,19 m. Q100 je v úrovni 188,56 m n.m., spodní povrch NK včetně potrubí zavěšeného pod lávkou je ve výšce cca 1,00 m nad Q100.

Nastoupání na most bude provedeno pomocí opěrných železobetonových zdí napojených na hlubinně založenou železobetonovou opěru. Krajní opěry budou železobetonové a podpěry z ocelových prvků s hlubinně založenými železobetonovými základy. Na NK bude uloženo do chráničků velké množství sítí (sdělovací vedení, vedení VN, kamerový dohledový systém a horkovod. Pod madlem bude probíhat VO, které bude zabezpečovat nasvětlení lávky.

Dno bude ponecháno stávající bez zásahu. V rozsahu stavebních prací ve svahu koryta toku bude provedena kamenná rovinanina s vyklínováním. Rovnanina je navržena v toku a na levém břehu z kamene 250 kg/ks ukončena patkou 250-500 kg/ks a na lici OP6 z kamene 150 kg/ks. Na straně polikliniky před PPO bude terén upraven umístěním praného kameniva na podsyp ze ŠP.

Souřadnice mostu: Y = 530 810,532, X = 1 166 379,104 - bylo ověřeno.

**SO 251 STAVEBNÍ ÚPRAVA PPO:** NK tvoří hlubinně založená monolitická železobetonová stěna. Celková délka zdi je 8,50 m. Převážka v celé délce založená na vrtaných pilotách a je šířky 0,75m výšky 3,91m. Horní povrch převážky je v rovině, horní povrch dříku 2,00 % směrem k toku.

**SO 432 VEŘEJNÉ OSVĚTLENÍ**

**SO 433 NASVĚTLENÍ MÍSTA PRO PŘECHÁZENÍ**



**SO 462 SDĚLOVACÍ VEDENÍ VODAFONE:** Přeložení bude provedeno ve dvou dílčích etapách. 1. etapa bude provizorní přeložka, která bude sloužit k vymístění kabelu mimo staveniště po dobu provádění stavebních prací a 2. etapy bude finální umístění kabelu zpět do chráničky v lávce – tedy do původní trasy.

**SO 464 KAMEROVÝ DOHLEDOVÝ SYSTÉM:** Přeložení bude provedeno ve dvou dílčích etapách. 1. etapa bude provizorní přeložka, která bude sloužit k vymístění kabelu mimo staveniště po dobu provádění stavebních prací a 2. etapy bude finální umístění kabelu zpět do chráničky v lávce – tedy do původní trasy.

**SO 541 REVIZNÍ A ROZVODNÝ NADZEMNÍ KOLEKTOR**

**SO 901 DOPRAVNĚ INŽENÝRSKÁ OPATŘENÍ.**

Prímým správcem VVT Dřevnice je Povodí Moravy, s.p., závod Střední Morava, provoz Zlín.

Akce se dotýká vodního díla IV. kategorie z hlediska technickobezpečnostního dohledu, pravobřežní ochranné hráze a levobřežní protipovodňové zdi (HM 230119) vodního toku Dřevnice.

Na pravém břehu je navržen příjezd pro vrtnou soustavu souběžně s návodní patou pravobřežní hráze. Na levém břehu se podpěrné pilíře dotýkají ochranné zdi, jsou však umístěny na samostatných základech z mikropilot. Je navrženo odstranění části protipovodňové zdi a zbudování nové s užším hlubinným základem pro zaručení stability v místě hlavního podpěrného pilíře mostu. Dále je navržena dočasná přeložka sdělovacích kabelů vedoucích pod základem zdi.

Dotčený vodní útvar: Dřevnice od toku Lutoninka po ústí do toku Morava ID VÚ : MOV\_1240.

### **I. Stanovisko správce povodí**

Na základě ustanovení § 54 odst. 4 zákona č. 254/2001 Sb. o vodách a o změně některých zákonů (vodní zákon) vydává Povodí Moravy, s.p. jako správce povodí k předloženému záměru toto

#### **s t a n o v i s k o:**

a) Z hlediska zájmů daných platným Národním plánem povodí Dunaje a Plánem dílčího povodí Moravy a přítoků Váhu (ustanovení § 24 až § 26 vodního zákona) je uvedený záměr možný, protože lze předpokládat, že záměrem nedojde ke zhoršení chemického stavu a ekologického stavu/potenciálu dotčených útvarů povrchových vod a chemického stavu a kvantitativního stavu útvarů podzemních vod, a že nebude znemožněno dosažení jejich dobrého stavu/potenciálu.

Toto hodnocení vychází z posouzení souladu daného záměru s výše uvedenými platnými dokumenty.

Předpokládáme, že uvedený záměr vzhledem ke svému charakteru, velikosti a dopadu nebude mít vliv na stav vodního útvaru.

b) Z hlediska dalších zájmů chráněných zákonem č. 254/2001 Sb., o vodách a o změně některých zákonů, souhlasíme s uvedeným záměrem.

#### **Upozorňujeme:**

Stavebník podstupuje riziko možných následků vyplývajících ze stavby v záplavovém území a je si plně vědom podmínek vodního zákona a odpovědnosti za způsobené škody při neplnění těchto povinností (§ 52 - povinnosti vlastníků staveb a zařízení v korytech vodního toku nebo sousedících s nimi, § 67 - omezení v záplavových územích, § 85- odpovědnost za způsobené škody při neplnění povinností). Povodí Moravy, s.p. nenese odpovědnost za případné škody způsobené průchodem velkých vod při povodňových průtocích nebo chodem ledů.

*Veškerá rizika možných povodňových škod nese investor, resp. vlastník stavby*

### **II. Vyjádření správce vodního toku Dřevnice**

Z hlediska přímého správce vodního toku (Povodí Moravy, s.p., závod Střední Morava, provoz Zlín) s předloženou stavbou souhlasíme za podmínek:

1. V následujícím stupni projektové dokumentace (dokumentace pro provádění stavby - DPS) bude zpracován detail napojení nové části ochranné zdi včetně pracovního postupu. Doplnění bude předloženo Povodí Moravy, s. p. k odsouhlasení.
2. V DPS bude zpracován detail křížení dočasné přeložky sdělovacího vedení a stávající protipovodňové zdi. Postup zrušení dočasné přeložky bude doplněn do technické zprávy. Doplnění bude předloženo Povodí Moravy, s. p. k odsouhlasení.



3. Veškerá činnost/zásahy ve vzdálenosti do 15 m od tělesa hráze je možné provádět pouze se souhlasem správce vodního toku, tj. Povodí Moravy, s. p.
4. Správci vodního toku musí být umožněn pojezd těžké mechanizace (do 25 t) používané při provádění běžné či mimořádné údržby, opravách či rekonstrukcích vodních děl. Nové komunikace musí být tomuto pojezdu uzpůsobeny.
5. Těleso ochranné hráze nebude využíváno jako příjezdová cesta na stavbu a na těleso hráze nebude ukládán žádný stavební materiál ani vykopaná zemina.
6. Před zahájením stavby bude provedeno zaměření stávajících protipovodňových zdí ve vzdálenosti 10 m od hranice dočasného záboru včetně fotodokumentace zdi a pravobřežní ochranné hráze. Zaměření a fotodokumentace bude předána PM, s. p., provozu Zlín. Před kolaudací stavby bude provedeno kontrolní měření a bude provedeno porovnání. Vyhodnocení stavu dotčeného majetku bude předáno PM, s. p., provozu Zlín, případné závady a poruchy způsobené stavbou budou neodkladně odstraněny.
7. Pro provádění stavby bude zpracován povodňový plán § 71 zákona č.254/2001 Sb.. Schválený plán bude v jednom vyhotovení před zahájením stavby předán na vodohospodářský dispečink Povodí Moravy, s.p. V plánu bude uveden zhotovitel stavby a termíny provádění.
8. Během výstavby nesmí dojít k dotčení břehů, PPO zdi a koryta vodního toku nad rámec nezbytných stavebních prací, znečištění toku stavebním odpadem a dalšími látkami nebezpečnými vodám. Závadné látky, lehce odplavitelný materiál ani stavební odpad nebudou volně skladovány na břehu ani v blízkosti vodního toku.
9. Případný zásah do břehového porostu je nutno projednat dle zákona č.114 Sb., odsouhlasit příslušným orgánem ochrany přírody a přímým správcem toku.
10. Přímému správci vodního toku, tj. Povodí Moravy, s.p., provoz Zlín (Tečovská 1109, 763 02 Zlín, Ing. Foukal, provozzlin@pmo.cz, tel. 607747034) bude v dostatečném časovém předstihu min. 5 pracovních dní písemně oznámen termín předání staveniště, termíny kontrolních dnů a termín zahájení a ukončení prací.
11. Po ukončení stavebních prací musí být dotčené pozemky uklizeny, upraveny do původní/projektované podoby a veškerý přebytečný materiál a odpad odstraněn.
12. Přímý správce bude přizván k závěrečné kontrolní prohlídce stavby, kde mu bude předáno zaměření skutečného provedení stavby (ve výšk. systému Balt. po vyrovnání s navázáním na JTSK - v tištěné i digitální formě).
13. Povodí Moravy, s.p. nebude přebírat žádný objekt související se stavbou do své správy ani majetku (tj. nebude přebírán do majetku ČR, ke kterému má právo hospodaření Povodí Moravy, s.p.).
14. DPS vybraných objektů nám bude předložena k odsouhlasení.

### **III. Vyjádření Povodí Moravy, s.p. z hlediska majetkoprávních vztahů**

Upozorňujeme, že stavbou budou dotčeny pozemky státu v k.ú. Otrokovice, se kterými má právo hospodařit Povodí Moravy, s.p. Pro vydání rozhodnutí příslušného správního úřadu je nutné získat vlastnická nebo jiná práva k dotčeným pozemkům.

Ve věci majetkoprávního dořešení je nutné podat samostatnou žádost na útvar správy majetku Povodí Moravy, s.p., závodu Střední Morava (Moravní náměstí 766, 686 11 Uherské Hradiště, vedoucí útvaru správy majetku Mgr. Dana Pukovcová, tel.: 571 425 204) v elektronické podobě na e-mail: podatelna@pmo.cz, případně do datové schránky Povodí Moravy, s.p., s následujícím obsahem:

- popis akce, v rámci které má proběhnout vypořádání
- stupeň projektové dokumentace
- pozemky s právem hospodaření Povodí Moravy, s.p., kterých se akce dotýká, definované parc. č. a k.ú.
- co konkrétně (jaké stavební objekty) se bude na dotčených pozemcích realizovat
- předpokládaný termín zahájení realizace a doba realizace (dny/měsíce/roky)
- snímek katastrální mapy se zákresem dotčených pozemků nebo situaci
- označení investora stavby, případně plnou moc pro zastupování

- doložení stanoviska útvaru správy povodí Povodí Moravy, s.p., k příslušnému stupni PD (toto stanovisko).


Doba platnosti tohoto stanoviska je 2 roky, nebude-li využito pro vydání platného rozhodnutí nebo opatření vodoprávního nebo jiného správního úřadu.

**Ing. Jan Pešek**  
vedoucí útvaru správy povodí

Na vědomí: Povodí Moravy, s.p., provoz Zlín  
útv. provozu a TBD







**TEHOS s. r. o., 765 02 Otrokovice, tř. Tomáše Bati 1255**  
tepelné hospodářství a správa nemovitostí, IČ: 60731729

**4.31**

**Dopravoprojekt Ostrava a.s.,  
Masarykovo nám. 5/5  
702 00 Ostrava – Moravská Ostrava**

VÁŠ DOPIS ZNAČKY/ZE DNE

NAŠE ZNAČKA

VYŘIZUJE/LINKA  
Morys/577662300


OTROKOVICE  
24. 02. 2023

**Věc: Vyjádření k dokumentaci na akci: „Odstranění bodové závady – lávka LP2 přes Dřevnici – výstavba nové lávky, vč. realizace připojení páteřních cyklostezek“.**

K Vaší žádosti o vyjádření k výše uvedené akci doručené 18.1.2023 sdělujeme, že v místě stavby se nachází energetická zařízení v majetku společnosti TEHOS s.r.o. ve smyslu zákona č. 458/2000Sb. Jedná se o rozvody komunikační sítě umístěné na lávce. Trasa komunikační sítě je zřejmá z přiložené situace.

Komunikační síť slouží k řízení centrálnímu dodávek tepla jednotlivých předávacích stanic v objektech v Otrokovících. Proto je nutné zachovat funkční komunikační spojení se stanicemi případně po dobu výstavby na náklady investora stavby zbudovat dočasné náhradní komunikační spojení. Při realizaci stavebních úprav tedy nesmí dojít k poškození energetického zařízení. Poškození energetických zařízení bude kvalifikováno jako porušení zákona č. 458/2000 Sb. Případné škody odstraní a v plné výši uhradí investor. Před zahájením stavebních prací zajistí investor vytyčení trasy komunikačních sítí. Prokazatelně seznámí pracovníky provádějící stavební práce s umístěním těchto energetických zařízení a učiní zápis do stavebního deníku. Zahájení stavebních prací bude předem nahlášeno (Ing. Janeček 724 956 635). Při činnostech v blízkosti komunikační sítě bude dodržována ČSN 736005 „Prostorová úprava vedení technických vybavení“ v platném znění a normy související s ochranou komunikačních a energetických vedení, dále zákon č. 458/2000 Sb. ve znění pozdějších předpisů. Po ukončení prací bude vyzván zástupce TEHOS s.r.o. ke kontrole (Ing. Janeček 724 956 635). V případě jakéhokoli poškození těchto zařízení neprodleně nahlásit tuto skutečnost na havarijní službu TEHOS s.r.o. Za těchto podmínek se stavbou souhlasíme.

S pozdravem

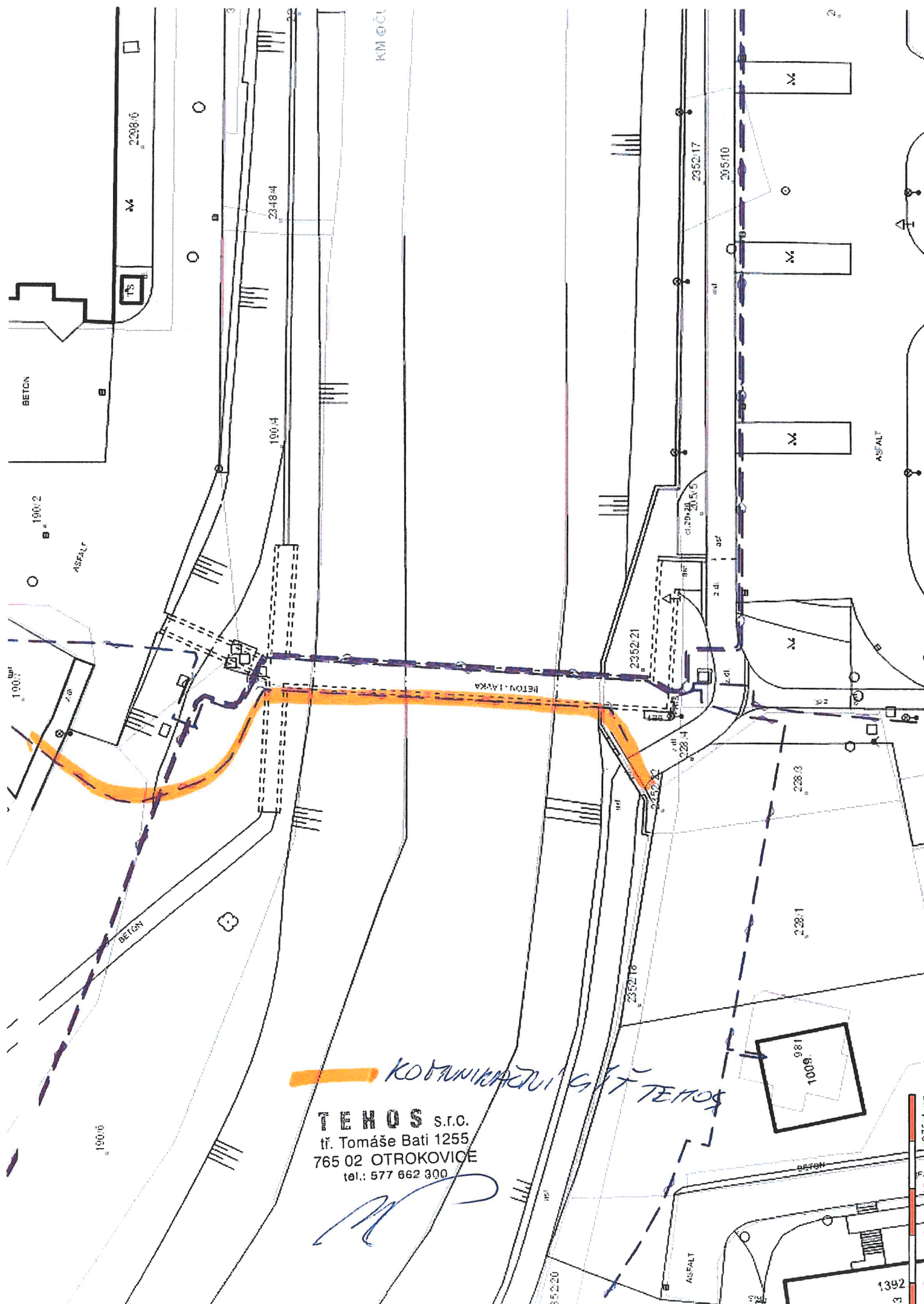
  
**TEHOS s.r.o.**  
tř. Tomáše Bati 1255  
765 02 OTROKOVICE  
tel.: 577 662 300

**Ing. Tomáš Morys**  
jednatel

JEDNATEL – 577 662 301  
PTZ – 577 662 307  
SPRÁVA NEMOV – 577 662 310  
NÁJEMNÉ – 577 662 314  
EKONOM – 577 662 302  
MaR – 577 662 308

PERSON. ODD – 577 662 305  
CENY TEPLA – 577 662 304  
BANKOVNÍ SPOJENÍ  
KB Otrokovice  
č.ú.: 6605160207/0100  
FAX – 577 662 309

IČ: 60731729  
DIČ: CZ60731729  
Zápis v OR u KS v Brně  
oddíl C, vložka 17511



 KOTANIKACIJE G. T. TENOS

**TENOS** s.r.o.  
tr. Tomáše Bati 1255  
765 02 OTROKOVICE  
tel.: 577 662 300

